

АКТОВЕ ЗА ЧАСТНА ОБЩИНСКА СОБСТВЕНОСТ, СЪСТАВЕНИ ПРЕЗ ПЕРИОДА 01.01.2011г.-3

Документ №	Дата	Населено място	Местност	Описание
2486	1/11/2011	Айтос	ЗОЖ-Драгиева чешма	Земеделска земя от общ. поземлен фонд Землище на гр. Айтос - Зона за отглеждане на животни УПИ VI-64 /урегулиран поземлен имот шести за шестдесет и четвърти/ в кв. 13 /квартал тринадесети/ с площ 537 кв.м. /петстотин тридесет и седем кв.м./
2487	1/11/2011	Айтос		Земеделска земя от общ. поземлен фонд Землище на гр. Айтос - Зона за отглеждане на животни УПИ VI-общ. /урегулиран поземлен имот шести - общински/ в кв. 10 /квартал десети/ с площ 248 кв.м. /двеста четиридесет и осем кв.м./
2488	1/11/2011	Айтос	"Набожната къща"	Земеделска земя от общ. поземлен фонд Землище на гр. Айтос - местност "Набожната къща" ПИ 355 /поземлен имот триста петдесет и пети/ с площ 1164 кв.м. /хиляда сто шестдесет и четири кв.м./
2489	1/11/2011	Айтос	"Набожната къща"	Земеделска земя от общ. поземлен фонд Землище на гр. Айтос - местност "Набожната къща" ПИ 379 /поземлен имот триста седемдесет и девети/ с площ 948 кв.м. /деветстотин четридесет и осем кв.м./
2490	1/11/2011	Айтос	"Набожната къща"	Земеделска земя от общ. поземлен фонд Землище на гр. Айтос - местност "Набожната къща" ПИ 380 /поземлен имот триста и осемдесети/ с площ 1012 кв.м. /хиляда и дванадесет кв.м./
2491	1/11/2011	Айтос	"Набожната къща"	Земеделска земя от общ. поземлен фонд Землище на гр. Айтос - местност "Набожната къща" ПИ 381 /поземлен имот триста осемдесет и първи/ с площ 1325 кв.м./хиляда триста двадесет и пет кв.м./

2492	1/11/2011	Айтос	"Набожната къща"	Земеделска земя от общ. поземлен фонд Землище на гр. Айтос - местност "Набожната къща" ПИ 423 /поземлен имот четиристотин двадесет и трети/ с площ 891 кв.м. /деветстотин осемдест и един кв.м./
2493	1/11/2011	Айтос	"Набожната къща"	Земеделска земя от общ. поземлен фонд Землище на гр. Айтос - местност "Набожната къща" ПИ 334 /поземлен имот триста тридесет и четвърти/ с площ 1879 кв.м. /хиляда осемстотин седемдесет и девет кв.м./
2494	1/11/2011	Айтос	"Слънчева лъка"	Земеделска земя от общ. поземлен фонд Зелище на гр. Айтос - местност "Слънчева лъка" ПИ 72 /поземлен имот седемдесет и втори/ с площ 819 кв.м. /осемстотин и деветнадесет кв.м./
2495	1/11/2011	Айтос	"Слънчева лъка"	Земеделска земя от общ. поземлен фонд Землище на гр. Айтос - местност "Слънчева лъка" ПИ 67 /поземлен имот шестдесет и седми/ с площ 691 кв.м. /шестстотин деветдесет и един кв.м./
2496	1/12/2011	Айтос	"Слънчева лъка"	Земеделска земя от общ. поземлен фонд Землище на гр. Айтос - местност "Слънчева лъка" ПИ 87 /поземлен имот осемдесет и седми/ с площ 595 кв.м. /петстотин деветдесет и пет кв.м./
2497	1/12/2011	Айтос	"Слънчева лъка"	Земеделска земя от общ. поземлен фонд Землище на гр. Айтос - местност "Слънчева лъка" ПИ 88 /поземлен имот осемдесет и осми/ с площ 535 кв.м. /петстотин тридесет и пет кв.м./
2498	1/12/2011	Айтос	"Слънчева лъка"	Земеделска земя от общ. поземлен фонд Землище на гр. Айтос - местност "Слънчева лъка" ПИ 126 /поземлен имот сто двадесет и шести/ с площ 1168 кв.м. /хиляда сто шестдесет и осем кв.м./

2499	1/12/2011	Айтос	"Слънчева лъка"	Земеделска земя от общ. поземлен фонд Землище на гр. Айтос - местност "Слънчева лъка" ПИ 642 /поземлен имот шестстотин четиридесет и втори/ с площ 1066 кв.м. /хиляда шестдесет и шест кв.м./
2500	1/12/2011	Айтос	"Слънчева лъка"	Земеделска земя от общ. поземлен фонд Землище на гр. Айтос - местност "Слънчева лъка" ПИ 1336 /поземлен имот хиляда триста тридесет и шести/ с площ 1013 кв.м. /хиляда и тринадесет кв.м./
2501	1/13/2011	Айтос		Прилежащ поземлен имот към сграда - УПИ VI-1358 /урегулиран поземлен имот шести за хиляда триста петдесет и осми/ в кв.98 /квартал деветдесет и осми/ по плана на гр. Айтос, отреден за "ИЖС" на площ от 509/521 кв.м. /петстотин и девет от петстотин двадесет и един кв.м./
2502	1/13/2011	Айтос		УПИ IV-3881 /урегулиран поземлен имот четвърти за три хиляди осемстотин осемдесет и първи/ в кв. 235 /квартал двеста тридесет и пети/ по плана на гр. Айтос, отреден за "ИЖС" на площ от 227 кв.м. /двеста двадесет и седем кв.м./
2503	1/17/2011	Лясково		Земеделска земя от общ. поземлен фонд Землище на с. Лясково - местност "Вичеви лозя" Имот № 145001 /имот с номер сто четиридесет и пет хиляди и първи/ с площ 39.992 дка. /тридесет и девет дка. и деветстотин деветдесет и два кв.м./ с начин на трайно ползване "Нива" категория при неполивни условия "Десета"

2504	1/17/2011	Карагеоргиево	"Дющебака"	Земеделска земя от общ. поземлен фонд Землище на с. Карагеоргиево - местнос "Дющебака" Имот № 039037 /имот с номер тридесе и девет хиляди тридесет и седми/ с площ 7.718 дка /седем дка. седемстотин и осемнадесет кв.м./ с начин на трайно ползване "Ливада" и категория при неполивни условия "Пета"
2505	1/17/2011	Пещерско		Земеделска земя от общ. поземлен фонд Землище на с. Пещерско - местност "Чобан тепе" Имот № 067019 /имот с номер шестдесет и седем хиляди и деветнадесет/ с площ 7.751 дка. /седем дка. седемстотин петдесет и един кв.м./ с начин на трайно ползване "Нива" и категория при неполивни условия "Четвърта" и "Десета"
2506	1/17/2011	Пещерско		Земеделска земя от общ. поземлен фонд Землище на с. Пещерско - местност "Чобан тепе" Имот № 067020 /имот с номер шестдесет и седем хиляди и двадесети/ с площ 4.684 дка. /четири дка. шестстотин осемдесет и четири кв.м./ с начин на трайно ползване "Нива" и категория при неполивни условия "Четвърта"
2507	1/17/2011	Пещерско		Земеделска земя от общ. поземлен фонд Землище на с. Пещерско - местност "Чобан тепе" Имот № 067021 /имот с номер шестдесет и седем хиляди и двадесет и първи/ с площ 4.621 дка. /четири декара шестстотин двадесет и един кв.м./ с начин на трайно ползване "Нива" и категория при неполивни условия "Четвърта"
2508	1/19/2011	Айтос		Прилежащ поземлен имот към сграда - УПИ III-2452 /урегулиран поземлен имот трети за две хиляди четиристотин петдесет и втори/ в кв. 54 /квартал петдесет и четвърти/ по плана на гр. Айтос, отреден за "ИЖС" на площ от 309 кв.м. /триста и девет кв.м./

2509	1/20/2011	Айтос		Прилежащ поземлен имот към сграда - УПИ V-1147 /урегулиран поземлен имот пети за хиляда сто четиридесет и седми/ в кв. 30 /квартал тридесети/ по плана на гр. Айтос, отреден за "ИЖС" на площ от 226 кв.м. /двеста двадесет и шест кв.м./
2510	1/27/2011	Айтос		УПИ II-общ. /урегулиран поземлен имот втори - общински/ в кв. 5 "Б" /квартал пети - Б/ по плана на гр. Айтос, отреден за "ИЖС" на площ от 963 кв.м. /деветстотин шестдесет и три кв.м./
2511	1/27/2011	Айтос		Прилежащ поземлен имот към сграда - УПИ II-3605 /урегулиран поземлен имот втори за три хиляди шестстотин и пети/ в кв. 191 "А" /квартал сто деветдесет и първи - А/ по плана на гр. Айтос, отреден за "ИЖС" на площ от 410 кв.м. /четиристотин и десет кв.м./
2512	1/27/2011	Айтос		Прилежащ поземлен имот към сграда - УПИ VI-3603 /урегулиран поземлен имот шести за три хиляди шестстотин и трети/ в кв. 191 "А" /квартал сто деветдесет и първи "А"/ по плана на гр. Айтос, отреден за "ИЖС" на площ от 526 кв.м. /петстотин двадесет и шест кв.м./
2513	1/27/2011	Съдиево		УПИ XVII-общ. /урегулиран поземлен имот седемнадесети - общински/ в кв. 40 /квартал четиридесети/ по плана на с. Съдиево, отреден за "ИЖС" на площ от 661 кв.м. /шестстотин шестдесет и един кв.м./
2514	1/28/2011	Айтос		Общинска част /придаваема/ от 80 кв.м. /осемдесет кв.м./ от прилежащ урегулиран поземлен имот към сграда - УПИ X-4338 /урегулиран поземлен имотдесети за четири хиляди триста тридесет и осми/ в кв. 72 /квартал седемдесет и втори/ по плана на гр. Айтос, отреден за "ИЖС" целият на площ от 411 кв.м. /четиристотин и единадесет кв.м./

2515	1/28/2011	Айтос	ЗОЖ-Драгиева чешма	Земеделска земя по § 4 от ЗСПЗЗ Землище на гр. Айтос - местност "Драгиева чешма" /Зона за животни/ УПИ VIII-86 /урегулиран поземлен имот осми за осемдесет и шести/ с площ 246 кв.м. /двеста четиридесет и шест кв.м./
2516	2/3/2011	Айтос		Прилежащ поземлен имот към сграда - УПИ XVI-общ. /урегулиран поземлен имот шестнадесети - общински/ в кв.31 /квартал тридесет и първи/ по плана на гр. Айтос, отреден за "ИЖС" на площ от 1096 кв.м. /хиляда деветдесет и шест кв.м./
2534	2/11/2011	Черноград		Урегулиран поземлен имот XII-общ. /дванадесети общински/ в кв.30 /квартал тридесети/ по плана на с. Черноград, отреден за "ИЖС" на площ от 555 кв.м. /петстотин петдесет и пет кв.м./
2536	2/24/2011	Айтос		Общинска част /придаваема/ от 7 кв.м. /седем кв.м./ от УПИ XIII-28 /урегулиран поземлен имот тринадесети за двадесет и осми/ в кв.123 /квартал сто двадесет и трети/ по плана на гр. Айтос, отреден за "ИЖС" целият на площ от 367 кв.м. /триста шестдесет и седем кв.м./
2537	2/24/2011	Айтос		1. Едноетажна паянтова сграда с конструкция от дърво /дървена барака/, построена през 1979 г. със застроена площ 350 кв.м. 2. Едноетажна паянтова сграда с конструкция от дърво /дървена барака/, построена през 1979 г. със застроена площ 210 кв.м. Терена върху който са построени сградите е вписан в АОС № 2398/29.07.2010 г.
2538	2/28/2011	Айтос	ЗОЖ-Драгиева чешма	Земеделска земя по § 4 от ЗСПЗЗ Землище на гр. Айтос - местност "ЗОЖ - Драгиева чешма" Идеална част от 51 кв.м. /петдесет и един кв.м./ от УПИ VIII - общ. /общински урегулиран поземлен имот осми/ в кв. 22 /квартал двадесет и втори/ целият с площ от 727 кв.м. /седемстотин двадесет и седем кв.м./

2545	3/22/2011	Айтос	"Лясковско шосе"	Земеделска земя Землище на гр. Айтос - местност "Лясковско шосе" Имот № 526001 /имот с номер петстотин двадесет и шест хиляди и първи/ с площ 4.839 дка. /четири дка. и осемстотин тридесет и девет кв.м./ с начин на трайно ползване "Нива" и категория при неполивни условия "Седма"
2547	4/8/2011	Айтос		Урегулиран поземлен имот II-1172 /втори за хиляда сто седемдесет и втори/ в кв. 32 /кварталтридесет и втори/ по плана на гр. Айтос, отреден за " ИЖС" на площ от 498 кв.м. /четиристотин деветдесет и осем кв.м./
2548	4/8/2011	Айтос	"Набожната къща"	1. Земеделска земя по §4 от ЗСПЗЗ Землище на гр. Айтос - местност "Набожната къща" ПИ 468 /поземлен имот четистотин шестдесет и осми/ с площ 127 кв.м. /сто двадесет и седем кв.м./ 2. Сграда - Трафопост със застроена площ 9 кв.м. /ЗП 9 кв.м./ построена 1991 г.
2549	4/8/2011	Айтос	"Ляската"	Земеделска земя по §4 от ЗСПЗЗ Землище на гр. Айтос - местност "Ляската" ПИ 288 /поземлен имот двеста осемдесет и осми/ с площ 1230 кв.м. /хиляда двеста и тридесет кв.м./
2550	4/8/2011	Айтос	"Ляската"	Земеделска земя по §4 от ЗСПЗЗ Землище на гр. Айтос - местност "Ляската" ПИ 166 /поземлен имот сто шестдесет и шести/ с площ 1033 кв.м. /хиляда тридесет и три кв.м./
2551	4/12/2011	Айтос		Урегулиран поземлен имот X-750 /десети за седемстотин и петдесети/ в кв. 3 /квартал трети/ по плана на гр. Айтос, отреден за " ИЖС" на площ от 239 кв.м. /двеста тридесет и девет кв.м./
2552	4/12/2011	Айтос	"Слънчева лъка"	Земеделска земя по §4 от ЗСПЗЗ Землище на гр. Айтос - местност "Слънчева лъка" ПИ 63 /поземлен имот шестдесет и трети/ с площ 1268 кв.м. /хиляда двеста шестдесет и осем кв.м./

2553	4/12/2011	Айтос	"Слънчева лъка"	Земеделска земя по §4 от ЗСПЗЗ Землище на гр. Айтос - местност "Слънчева лъка" ПИ 64 /поземлен имот шестдесет и четвърти/ с площ 964 кв.м. /деветстотин шестдесет и четири кв.м./
2554	4/12/2011	Айтос	"Слънчева лъка"	Земеделска земя по §4 от ЗСПЗЗ Землище на гр. Айтос - местност "Слънчева лъка" ПИ 65 /поземлен имот шестдесет и пети/ с площ 1845 кв.м. /хиляда осемстотин четиридесет и пет кв.м./
2579	4/21/2011	Айтос	"Слънчева лъка"	Земеделска земя по §4 от ЗСПЗЗ Землище на гр. Айтос - местност "Слънчева лъка" ПИ 634 /поземлен имот шестстотин тридесет и четвърти/ с площ 1423 кв.м. /хиляда четиристотин двадесет и три кв.м./
2592	4/28/2011	Чукарка	"Карнобатски път"	Земеделска земя Землище на с. Чукарка - местност "Карнобатски път" Имот № 026017 /имот с номер нула двадесет и шест нула седемнадесет/ с площ 1.572 дка. /един дка. и петстотин седемдесет и два кв.м./ с начин на трайно ползване "Лозе" и категория при неполивни условия "Девета"
2604	4/29/2011	Чукарка	"До селото"	Земеделска земя Землище на с. Чукарка - местност "До село" Имот № 043008 /имот с номер нула четиридесет и три хиляди и осми/ с площ 1.053 дка. /един дка. и петдесет и три кв.м./ с начин на трайно ползване "Нива" и категория при неполивни условия "Пета"
2605	4/29/2011	Чукарка	"Лозята"	Земеделска земя Землище на с. Чукарка - местност "Лозята" Имот № 044001 /имот с номер нула четиридесет и четири хиляди и първи/ с площ 4.655 дка. /четири дка. и шестстотин петдесет и пет кв.м./ с начин на трайно ползване "Лозе" и категория при неполивни условия "Пета"



2606	4/29/2011	Чукарка	"Лозята"	Земеделска земя Землище на с. Чукарка - местност "Лозята" Имот № 044002 /имот с номер нула четиридесет и четири хиляди и втори/ с площ 1.241 дка. /един дка. и двеста четиридесет и един кв.м./ с начин на трайно ползване "Лозе" и категория при неполивни условия "Пета"
2607	4/29/2011	Чукарка	"Лозята"	Земеделска земя Землище на с. Чукарка - местност "Лозята" Имот № 044005 /имот с номер нула четиридесет и четири хиляди и пети/ с площ 2.381 дка. /два дка. и триста осемдесет и един кв.м./ с начин на трайно ползване "Лозе" и категория при неполивни условия "Пета"
2608	5/2/2011	Чукарка	"Лозята"	Земеделска земя Землище на с. Чукарка - местност "Лозята" Имот № 044006 /имот с номер нула четиридесет и четири хиляди и шести/ с площ 2.312 дка. /два дка. и триста дванадесет кв.м./ с начин на трайно ползване "Лозе" и категория при неполивни условия "Пета"
2609	5/2/2011	Чукарка	"Лозята"	Земеделска земя Землище на с. Чукарка - местност "Лозята" Имот № 044007 /имот с номер нула четиридесет и четири хиляди и седми/ с площ 1.00 дка. /един дка./ с начин на трайно ползване "Лозе" и категория при неполивни условия "Пета"
2610	5/2/2011	Чукарка	"Лозята"	Земеделска земя Землище на с. Чукарка - местност "Лозята" Имот № 044009 /имот с номер нула четиридесет и четири хиляди и девети/ с площ 0.998 дка. /деветстотин деветдесет и осем кв.м./ с начин на трайно ползване "Лозе" и категория при неполивни условия "Пета"

2611	5/2/2011	Чукарка	"Лозята"	Земеделска земя Землище на с. Чукарка - местност "Лозята" Имот № 044010 /имот с номер нула четиридесет и четири хиляди и десети/ с площ 13.028 дка. /тринадесет дка. и двадесет и осем кв.м./ с начин на трайно ползване "Лозе" и категория при неполивни условия "Пета"
2612	5/2/2011	Чукарка	"Лозята"	Земеделска земя Землище на с. Чукарка - местност "Лозята" Имот № 044012 /имот с номер нула четиридесет и четири хиляди и дванадесети/ с площ 0.413 дка. /четиристотин и тринадесет кв.м./ с начин на трайно ползване "Лозе" и категория при неполивни условия "Пета"
2613	5/2/2011	Чукарка	"Лозята"	Земеделска земя Землище на с. Чукарка - местност "Лозята" Имот № 044015 /имот с номер нула четиридесет и четири хиляди и петнадесет/ с площ 0.878 дка. /осемстотин седемдесет и осем кв.м./ с начин на трайно ползване "Лозе" и категория при неполивни условия "Пета"
2614	5/2/2011	Чукарка	"Лозята"	Земеделска земя Землище на с. Чукарка - местност "Лозята" Имот № 044016 /имот с номер нула четиридесет и четири хиляди и шестнадесети/ с площ 0.823 дка. /осемстотин двадесет и три кв.м./ с начин на трайно ползване "Лозе" и категория при неполивни условия "Пета"
2615	5/2/2011	Чукарка	"Лозята"	Земеделска земя Землище на с. Чукарка - местност "Лозята" Имот № 044017 /имот с номер нула четиридесет и четири хиляди и седемнадесети/ с площ 0.830 дка. /осемстотин и тридесет кв.м./ с начин на трайно ползване "Лозе" и категория при неполивни условия "Пета"

2616	5/2/2011	Чукарка	"Лозята"	Земеделска земя Землище на с. Чукарка - местност "Лозята" Имот № 044018 /имот с номер нула четиридесет и четири хиляди и осемнадесети/ с площ 1.502 дка. /един дка. и петстотин и два кв.м./ с начин на трайно ползване "Лозе" и категория при неполивни условия "Пета"
2617	5/2/2011	Чукарка	"Лозята"	Земеделска земя Землище на с. Чукарка - местност "Лозята" Имот № 044023 /имот с номер нула четиридесет и четири хиляди и двадесет и трети/ с площ 1.616 дка. /един дка. и шестстотин и шестнадесет кв.м./ с начин на трайно ползване "Лозе" и категория при неполивни условия "Пета"
2618	5/2/2011	Чукарка	"Лозята"	Земеделска земя Землище на с. Чукарка - местност "Лозята" Имот № 044024 /имот с номер нула четиридесет и четири хиляди и двадесет и четвърти/ с площ 43.639 дка. /четиридесет и три дка. и шестстотин тридесет и девет кв.м./ с начин на трайно ползване "Лозе" и категория при неполивни условия "Пета"
2619	5/2/2011	Чукарка	"Лозята"	Земеделска земя Землище на с. Чукарка - местност "Лозята" Имот № 044027 /имот с номер нула четиридесет и четири хиляди и двадесет и седми/ с площ 9.504 дка. /девет дка. и петстотин и четири кв.м./ с начин на трайно ползване "Лозе" и категория при неполивни условия "Пета"
2620	5/2/2011	Чукарка	"Лозята"	Земеделска земя Землище на с. Чукарка - местност "Лозята" Имот № 044029 /имот с номер нула четиридесет и четири хиляди и двадесет и девети/ с площ 1.259 дка. /един дка. и двеста петдесет и девет кв.м./ с начин на трайно ползване "Лозе" и категория при неполивни условия "Пета"

2624	5/3/2011	Чукарка	"До селото"	Земеделска земя Землище на с. Чукарка - местност "До село" Имот № 043001 /имот с номер нула четиридесет и три хиляди и първи/ с площ 0.556 дка. /петстотин петдесет и шест кв.м./ с начин на трайно ползване "Нива" и категория при неполивни условия "Пета"
2625	5/3/2011	Чукарка	"До селото"	Земеделска земя Землище на с. Чукарка - местност "До село" Имот № 043002 /имот с номер нула четиридесет и три хиляди и втори/ с площ 0.577 дка. /петстотин седемдесет и седем кв.м./ с начин на трайно ползване "Нива" и категория при неполивни условия "Пета"
2626	5/3/2011	Чукарка	"До селото"	Земеделска земя Землище на с. Чукарка - местност "До село" Имот № 043003 /имот с номер нула четиридесет и три хиляди и трети/ с площ 0.863 дка. /осемстотин шестдесет и три кв.м./ с начин на трайно ползване "Нива" и категория при неполивни условия "Пета"
2627	5/3/2011	Чукарка	"До селото"	Земеделска земя Землище на с. Чукарка - местност "До село" Имот № 043004 /имот с номер нула четиридесет и три хиляди и четвърти/ с площ 0.555 дка. /петстотин петдесет и пет кв.м./ с начин на трайно ползване "Нива" и категория при неполивни условия "Пета"
2628	5/3/2011	Чукарка	"До селото"	Земеделска земя Землище на с. Чукарка - местност "До село" Имот № 043005 /имот с номер нула четиридесет и три хиляди и пети/ с площ 0.905 дка. /деветстотин и пет кв.м./ с начин на трайно ползване "Нива" и категория при неполивни условия "Пета"
2629	5/3/2011	Чукарка	"До селото"	Земеделска земя Землище на с. Чукарка - местност "До село" Имот № 043006 /имот с номер нула четиридесет и три хиляди и шести/ с площ 0.818 дка. /осемстотин и осемнадесет кв.м./ с начин на трайно ползване "Нива" и категория при неполивни условия "Пета"

2630	5/3/2011	Чукарка	"До селото"	Земеделска земя Землище на с. Чукарка - местност "До село" Имот № 043007 /имот с номер нула четиридесет и три хиляди и седми/ с площ 1.109 дка. /един дка. и сто и девет кв.м./ с начин на трайно ползване "Нива" и категория при неполивни условия "Пета"
2631	5/4/2011	Айтос	"Слънчева лъка"	Земеделска земя по §4 от ЗСПЗЗ Землище на гр. Айтос - местност "Слънчева лъка" ПИ 2 /поземлен имот втори/ с площ 2297 кв.м. /две хиляди двеста деветдесет и седем кв.м./
2632	5/4/2011	Айтос	"Слънчева лъка"	Земеделска земя по §4 от ЗСПЗЗ Землище на гр. Айтос - местност "Слънчева лъка" ПИ 468 /поземлен имот четиристотин шестдесет и осми/ с площ 1072 кв.м. /хиляда седемдесет и два кв.м./
2633	5/4/2011	Айтос	"Набожната къща"	Земеделска земя по §4 от ЗСПЗЗ Землище на гр. Айтос - местност "Набожната къща" ПИ 20 /поземлен имот двадесети/ с площ 686 кв.м. /шестстотин осемдесет и шест кв.м./
2634	5/4/2011	Айтос	"Набожната къща"	Земеделска земя по §4 от ЗСПЗЗ Землище на гр. Айтос - местност "Набожната къща" ПИ 405 /поземлен имот четиристотин и пети/ с площ 1918 кв.м. /хиляда деветдесет и осемнадесет кв.м./
2635	5/4/2011	Айтос	"Набожната къща"	Земеделска земя по §4 от ЗСПЗЗ Землище на гр. Айтос - местност "Набожната къща" ПИ 413 /поземлен имот четиристотин и тринадесети/ с площ 946 кв.м. /деветстотин четиридесет и шест кв.м./
2636	5/4/2011	Айтос	"Набожната къща"	Земеделска земя по §4 от ЗСПЗЗ Землище на гр. Айтос - местност "Набожната къща" ПИ 444 /поземлен имот четиристотин четиридесет и четвърти/ с площ 1017 кв.м. /хиляда и седемнадесет кв.м./

2647	5/12/2011	Черноград	"До гората"	Земеделска земя Землище на с. Черноград - местност "До гората" Имот № 033008 /имот с номер нула, тридесет и три, две нули, осем/ с площ 14.899 дка /четринадесет дка и осемстотин деветдесет и девет кв.м./ с начин на трайно ползване "Нива" и категория при неполивни условия "Четвърта"
2648	5/12/2011	Черноград	"Алана"	Земеделска земя Землище на с. Черноград - местност "Алана" Имот № 055009 /имот с номер нула, петдесет и пет, две нули, девет/ с площ 2.900 дка /два дка и деветстотин кв.м./ с начин на трайно ползване "Лозе" и категория при неполивни условия "Шеста"
2649	5/17/2011	Черноград	"Друма"	Земеделска земя Землище на с. Черноград - местност "Друма" Имот № 010026 /имот с номер нула десет хиляди и двадесет и шести/ с площ 7.647 дка. /седем дка. шестстотин четиридесет и седем кв.м./ с начин на трайно ползване "Лозе" и категория при неполивни условия "Трета"
2650	5/17/2011	Черноград	"Друма"	Земеделска земя Землище на с. Черноград - местност "Друма" Имот № 010028 /имот с номер нула десет хиляди двадесет и осми/ с площ 20.941 дка. /двадесет дка. деветстотин четиридесет и един кв.м./ с начин на трайно ползване "Лозе" и категория при неполивни условия "Трета"
2651	5/17/2011	Черноград	"Герена"	Земеделска земя Землище на с. Черноград - местност "Герена" Имот № 030015 /имот с номер нула тридесет хиляди и петнадесети/ с площ 1.948 дка. /един дка. деветстотин четиридесет и осем кв.м./ с начин на трайно ползване "Наводнена нива" и категория при неполивни условия "Трета"
2680	5/20/2011	Айтос		Урегулиран поземлен имот IV-712 /четвърти за седемстотин и дванадесети/ в кв. 1 а /квартал първи "А"/ по плана на гр. Айтос, отреден за " ИЖС" на площ от 417 кв.м. /четиристотин и седемнадесет кв.м./

2681	5/20/2011	Айтос		Урегулиран поземлен имот III-712 /трете за седемстотин и дванадесети/ в кв. 1 а /квартал първи "А"/ по плана на гр. Айтос, отреден за " ИЖС" на площ от 418 кв.м. /четиристотин и осемнадесет кв.м./
2682	5/20/2011	Айтос		Урегулиран поземлен имот I-711 /четвърти за седемстотин и дванадесети/ в кв. 1 а /квартал първи "А"/ по плана на гр. Айтос, отреден за " ИЖС" на площ от 542 кв.м. /петстотин четиридесет и два кв.м./
2683	5/20/2011	Черноград		Земеделска земя Землище на с. Черноград Имот № 065015 /имот с номер нула шестдесет и пет хиляди и петнадесети/ с площ 18.701 дка. /осемнадесет дка. седемстотин и един кв.м./ с начин на трайно ползване "Др. трайно нас." и категория при неполивни условия "Пета"
2684	5/31/2011	Айтос	"Трите братя"	Земеделска земя по §4 от ЗСПЗЗ Землище на гр. Айтос - местност "Трите братя" ПИ 2935 /поземлен имот две хиляди тридесет и пети/ с площ 685 кв.м. /шестстотин осемдесет и пет кв.м./
2685	5/31/2011	Айтос	"Трите братя"	УПИ III /урегулиран поземлен имот трети/ в землището на гр. Айтос - местност "Трите братя" отреден за "Трафопост" на площ от 80 кв.м. /осемдесет кв.м./
2686	6/1/2011	Айтос	"Слънчева лъка"	Земеделска земя по §4 от ЗСПЗЗ Землище на гр. Айтос - местност "Слънчева лъка" ПИ 316 /поземлен имот триста и шестнадесети/ с площ 1083 кв.м. /хиляда осемдесет и три кв.м./
2713	6/7/2011	Черна могила	"Еклеме"	Земеделска земя Землище на с. Черна могила - местност "Еклеме" Имот № 000087 /имот с номер четири нули осемдесет и седми/ с площ 13.362 дка. /тринадесет декара триста шестдесет и два кв.м./ с начин на трайно ползване "Изоставена нива" и категория при неполивни условия "Четвърта"

2716	6/7/2011	Черна могила	"Еклеме"	Земеделска земя Землище на с. Черна могила - местност "Еклеме" Имот № 000097 /имот с номер четири нули деветдесет и седми/ с площ 7.985 дка. /седем декара деветстотин осемдесет и пет кв.м./ с начин на трайно ползване "Изоставена нива" и категория при неполивни условия "Четвърта"
2717	6/7/2011	Черна могила	"Еклеме"	Земеделска земя Землище на с. Черна могила - местност "Еклеме" Имот № 000098 /имот с номер четири нули деветдесет и осми/ с площ 8.340 дка. /осем декара триста и четиридесет кв.м./ с начин на трайно ползване "Изоставена нива" и категория при неполивни условия "Десета"
2726	6/9/2011	Черна могила	"Еклеме"	Земеделска земя Землище на с. Черна могила - местност "Еклеме" Имот № 000008 /имот с номер пет нули осми/ с площ 7.883 дка. /седем декара осемстотин осемдесет и три кв.м./ с начин на трайно ползване "Друга селскостопанска територия" и категория при неполивни условия "Десета"
2728	6/9/2011	Айтос	"Набожната къща"	Земеделска земя по §4 от ЗСПЗЗ Землище на гр. Айтос - местност "Набожната къща" ПИ 371 /поземлен имот триста седемдесет и първи/ с площ 634 кв.м. /шестстотин тридесет и четири кв.м./
2729	6/9/2011	Айтос	"Ляската"	Земеделска земя по §4 от ЗСПЗЗ Землище на гр. Айтос - местност "Ляската" ПИ 258 /поземлен имот двеста петдесет и осми/ с площ 437 кв.м. /четиристотин тридесет и седем кв.м./



2730	6/9/2011	Айтос	"Ляската"	Земеделска земя по §4 от ЗСПЗЗ Землище на гр. Айтос - местност "Ляската" ПИ 262 /поземлен имот двеста шестдесет и втори/ с площ 241 кв.м. /двеста четиридесет и един кв.м./
2731	6/9/2011	Айтос	"Ляската"	Земеделска земя по §4 от ЗСПЗЗ Землище на гр. Айтос - местност "Ляската" ПИ 281 /поземлен имот двеста осемдесет и първи/ с площ 687 кв.м. /шестстотин осемдесет и седем кв.м./
2732	6/9/2011	Айтос	"Ляската"	Земеделска земя по §4 от ЗСПЗЗ Землище на гр. Айтос - местност "Ляската" ПИ 282 /поземлен имот двеста осемдесет и втори/ с площ 162 кв.м. /сто шестдесет и два кв.м./
2733	6/9/2011	Айтос	"Слънчева лъка"	Земеделска земя по §4 от ЗСПЗЗ Землище на гр. Айтос - местност "Слънчева лъка" ПИ 1316 /поземлен имот хиляда триста и шестнадесети/ с площ 1661 кв.м. /хиляда шестстотин шестдесет и един кв.м./
2734	6/9/2011	Айтос	"Набожната къща"	Земеделска земя по §4 от ЗСПЗЗ Землище на гр. Айтос - местност "Набожната къща" ПИ 369 /поземлен имот триста шестдесет и девети/ с площ 1179 кв.м. /хиляда сто седемдесет и девет кв.м./

2741	6/14/2011	Черна могила		Земеделска земя Землище на с. Черна могила - местност "Аба Бешин" Имот № 013024 /имот с номер нула тринадесет хиляди двадесет и четвърти/ с площ 3.001 дка. /три декара и един кв.м./ с начин на трайно ползване "Нива" и категория при неполивни условия "Десета"
2742	6/14/2011	Черна могила		Земеделска земя Землище на с. Черна могила - местност "Аба Бешин" Имот № 013039 /имот с номер нула тринадесет хиляди тридесет и девети/ с площ 1.000 дка. /един декар/ с начин на трайно ползване " Нива" и категория при неполивни условия "Шеста"
2743	6/14/2011	Черна могила		Земеделска земя Землище на с. Черна могила - местност "Кокардже" Имот № 052014 /имот с номер нула петдесет и две хиляди и четиринадесети/ с площ 10.213 дка. /десет декара двеста и тринадесет кв.м./ с начин на трайно ползване "Изоставена нива" и категория при неполивни условия "Десета"
2744	6/14/2011	Черна могила		Земеделска земя Землище на с. Черна могила - местност "Кокардже" Имот № 052015 /имот с номер нула петдесет и две хиляди и петнадесети/ с площ 2.321 дка. /два декара, триста двадесет и един кв.м./ с начин на трайно ползване "Изоставена нива" и категория при неполивни условия "Десета"
2745	6/14/2011	Черна могила	"Манда баир"	Земеделска земя Землище на с. Черна могила - местност "Манда баир" Имот № 063003 /имот с номер нула шестдесет и три хиляди и трети/ с площ 3.000 дка. /три декара/ с начин на трайно ползване "Изоставена нива" и категория при неполивни условия "Десета"
2746	6/14/2011	Черна могила	"Манда баир"	Земеделска земя Землище на с. Черна могила - местност "Манда баир" Имот № 063010 /имот с номер нула шестдесет и три хиляди и десети/ с площ 6.000 дка. /шест декара/ с начин на трайно ползване "Изоставена нива" и категория при неполивни условия "Десета"

2747	6/15/2011	Айтос	Провадийско шосе	Земеделска земя по §4 от ЗСПЗЗ Землище на гр. Айтос - местност "Провадийско шосе" ПИ 529 /поземлен имот петстотин двадесет и девети/ с площ 923 кв.м. /деветстотин двадесет и три кв.м./
2748	6/17/2011	Черна могила	"До село"	Земеделска земя Землище на с. Черна могила - местност "До село" Имот № 073003 /имот с номер нула седемдесет и три хиляди и трети/ с площ 0.477 дка./четиристотин седемдесет и седем кв.м./ с начин на трайно ползване "Нива" и категория при неполивни условия "Осма"
2749	6/17/2011	Черна могила	"До село"	Земеделска земя Землище на с. Черна могила - местност "До село" Имот № 074001 /имот с номер нула седемдесет и четири хиляди и първи/ с площ 1.514 дка. /един декар, петстотин и четиринадесет кв.м./ с начин на трайно ползване " Нива" и категория при неполивни условия "Осма"
2750	6/17/2011	Черна могила	"До село"	Земеделска земя Землище на с. Черна могила - местност "До село" Имот № 074002 /имот с номер нула седемдесет и четири хиляди и втори/ с площ 0.712 дка. /седемстотин и дванадесет кв.м./ с начин на трайно ползване " Нива" и категория при неполивни условия "Осма"
2751	6/17/2011	Черна могила	"До село"	Земеделска земя Землище на с. Черна могила - местност "До село" Имот № 075005 /имот с номер нула седемдесет и пет хиляди и пети/ с площ 0.805 дка. /осемстотин и пет кв.м./ с начин на трайно ползване " Нива" и категория при неполивни условия "Десета"
2752	6/17/2011	Черна могила	"До село"	Земеделска земя Землище на с. Черна могила - местност "До село" Имот № 076002 /имот с номер нула седемдесет и шест хиляди и втори/ с площ 1.582 дка. /един декар, петстотин осемдесет и два кв.м./ с начин на трайно ползване " Нива" и категория при неполивни условия "Десета"

2753	6/20/2011	Черна могила	"До село"	Земеделска земя Землище на с. Черна могила - местност "До село" Имот № 086008 /имот с номер нула осемдесет и шест хиляди и осми/ с площ 0.096 дка. /деветдесет и шест кв.м./ с начин на трайно ползване " Нива" и категория при неполивни условия "Шеста"
2754	6/20/2011	Черна могила	"До село"	Земеделска земя Землище на с. Черна могила - местност "До село" Имот № 087002 /имот с номер нула осемдесет и седем хиляди и втори/ с площ 3.804 дка. /три декара, осемстотин и четири кв.м./ с начин на трайно ползване " Нива" и категория при неполивни условия "Шеста"
2755	6/20/2011	Черна могила	"До село"	Земеделска земя Землище на с. Черна могила - местност "До село" Имот № 087003 /имот с номер нула осемдесет и седем хиляди и трети/ с площ 2.718 дка. /два декара, седемстотин и осемнадесет кв.м./ с начин на трайно ползване " Нива" и категория при неполивни условия "Шеста"
2756	6/20/2011	Черна могила	"До село"	Земеделска земя Землище на с. Черна могила - местност "До село" Имот № 087005 /имот с номер нула осемдесет и седем хиляди и пети/ с площ 0.710 дка. /седемстотин и десет кв.м./ с начин на трайно ползване " Нива" и категория при неполивни условия "Шеста"
2757	6/20/2011	Черна могила	"До село"	Земеделска земя Землище на с. Черна могила - местност "До село" Имот № 088001 /имот с номер нула осемдесет и осем хиляди и първи/ с площ 0.881 дка. /осемстотин осемдесет и един кв.м./ с начин на трайно ползване " Нива" и категория при неполивни условия "Шеста"
2758	6/20/2011	Черна могила	"До село"	Земеделска земя Землище на с. Черна могила - местност "До село" Имот № 088012 /имот с номер нула осемдесет и осем хиляди и дванадесети/ с площ 0.418 дка. /четиристотин и осемнадесет кв.м./ с начин на трайно ползване " Нива" и категория при неполивни условия "Шеста"

2759	6/20/2011	Черна могила	"До село"	Земеделска земя Землище на с. Черна могила - местност "До село" Имот № 088016 /имот с номер нула осемдесет и осем хиляди и шестнадесети/ с площ 1.418 дка. /един декар, четиристотин и осемнадесет кв.м./ с начин на трайно ползване " Нива" и категория при неполивни условия "Шеста"
2760	6/20/2011	Черна могила	"До село"	Земеделска земя Землище на с. Черна могила - местност "До село" Имот № 088021 /имот с номер нула осемдесет и осем хиляди двадесет и първи/ с площ 0.942 дка. /деветстотин четиридесет и два кв.м./ с начин на трайно ползване " Нива" и категория при неполивни условия "Шеста"
2761	6/20/2011	Черна могила	"Ески балък"	Земеделска земя Землище на с. Черна могила - местност "Ески балък" Имот № 069052 /имот с номер нула шестдесет и девет хиляди петдесет и втори/ с площ 1.659 дка. /един декар, шестстотин петдесет и девет кв.м./ с начин на трайно ползване " Нива" и категория при неполивни условия "Шеста"
2762	6/20/2011	Черна могила	"Ески балък"	Земеделска земя Землище на с. Черна могила - местност "Ески балък" Имот № 069053 /имот с номер нула шестдесет и девет хиляди петдесет и трети/ с площ 0.641 дка. /шестстотин четиридесет и един кв.м./ с начин на трайно ползване " Нива" и категория при неполивни условия "Шеста"
2763	6/20/2011	Тополица		Общинска част /придаваема/ от105 кв.м. /сто и пет кв.м./ от УПИ XII-267 /урегулиран поземлен имот дванадесети за двеста шейсет и седми/ в кв.132 /квартал тридесет и втори/ по плана на с.Тополица, отреден за "Индивидуално жилищно строителство", целият с площ 565 кв.м. /петстотин шестдесет и пет кв.м./
2764	6/21/2011	Черна могила	"Ески балък"	Земеделска земя Землище на с. Черна могила - местност "Ески балък" Имот № 069055 /имот с номер нула шестдесет и девет хиляди петдесет и пети/ с площ 2.082 дка. /два декара, осемдесет и два кв.м./ с начин на трайно ползване " Нива" и категория при неполивни условия "Шеста"

2765	6/21/2011	Черна могила	"Ески балък"	Земеделска земя Землище на с. Черна могила - местност "Ески балък" Имот № 069056 /имот с номер нула шестдесет и девет хиляди петдесет и шести/ с площ 2.095 дка. /два декара, деветдесет и пет кв.м./ с начин на трайно ползване " Нива" и категория при неполивни условия "Шеста"
2766	6/21/2011	Черна могила	"Ески балък"	Земеделска земя Землище на с. Черна могила - местност "Ески балък" Имот № 069059 /имот с номер нула шестдесет и девет хиляди петдесет и девети/ с площ 2.444 дка. /два декара, четиристотин четиридесет и четири кв.м./ с начин на трайно ползване " Нива" и категория при неполивни условия "Шеста"
2767	6/21/2011	Черна могила	"Ески балък"	Земеделска земя Землище на с. Черна могила - местност "Ески балък" Имот № 069060 /имот с номер нула шестдесет и девет хиляди и шестдесети/ с площ 2.053 дка. /два декара, петдесет и три кв.м./ с начин на трайно ползване " Нива" и категория при неполивни условия "Шеста"
2768	6/21/2011	Черна могила	"Ески балък"	Земеделска земя Землище на с. Черна могила - местност "Ески балък" Имот № 069061 /имот с номер нула шестдесет и девет хиляди шестдесет и първи/ с площ 2.220 дка. /два декара, двеста и двадесет кв.м./ с начин на трайно ползване " Нива" и категория при неполивни условия "Шеста"
2769	6/21/2011	Черна могила	"Ески балък"	Земеделска земя Землище на с. Черна могила - местност "Ески балък" Имот № 069066 /имот с номер нула шестдесет и девет хиляди шестдесет и шести/ с площ 1.427 дка. /един декар, четиристотин двадесет и седем кв.м./ с начин на трайно ползване " Нива" и категория при неполивни условия "Шеста"

2770	6/21/2011	Черна могила	"Ески балък"	Земеделска земя Землище на с. Черна могила - местност "Ески балък" Имот № 069070 /имот с номер нула шестдесет и девет хиляди и седемдесети/ с площ 2.135 дка. /два декара, сто тридесет и пет кв.м./ с начин на трайно ползване " Изоставена нива" и категория при неполивни условия "Шеста"
2771	6/21/2011	Черна могила	"Ески балък"	Земеделска земя Землище на с. Черна могила - местност "Ески балък" Имот № 069071 /имот с номер нула шестдесет и девет хиляди седемдесет и първи/ с площ 1.790 дка. /един декар, седемстотин и деветдесет кв.м./ с начин на трайно ползване " Нива" и категория при неполивни условия "Шеста"
2772	6/21/2011	Черна могила	"Ески балък"	Земеделска земя Землище на с. Черна могила - местност "Ески балък" Имот № 069072 /имот с номер нула шестдесет и девет хиляди седемдесет и втори/ с площ 0.232 дка. /двеста тридесет и два кв.м./ с начин на трайно ползване " Нива" и категория при неполивни условия "Шеста"
2773	6/22/2011	Черна могила	"Ески балък"	Земеделска земя Землище на с. Черна могила - местност "Ески балък" Имот № 069074 /имот с номер нула шестдесет и девет хиляди седемдесет и четвърти/ с площ 1.165 дка. /един декар, сто шестдесет и пет кв.м./ с начин на трайно ползване " Нива" и категория при неполивни условия "Шеста"
2774	6/22/2011	Черна могила	"Ески балък"	Земеделска земя Землище на с. Черна могила - местност "Ески балък" Имот № 069075 /имот с номер нула шестдесет и девет хиляди седемдесет и пети/ с площ 1.381 дка. /един декар, триста осемдесет и един кв.м./ с начин на трайно ползване " Нива" и категория при неполивни условия "Шеста"

2775	6/22/2011	Черна могила	"Ески балък"	Земеделска земя Землище на с. Черна могила - местност "Ески балък" Имот № 069081 /имот с номер нула шестдесет и девет хиляди осемдесет и първи/ с площ 1.107 дка. /един декар, сто и седем кв.м./ с начин на трайно ползване " Нива" и категория при неполивни условия "Шеста"
2776	6/22/2011	Черна могила	"Ески балък"	Земеделска земя Землище на с. Черна могила - местност "Ески балък" Имот № 069087 /имот с номер нула шестдесет и девет хиляди осемдесет и седми/ с площ 2.384 дка. /два декара, триста осемдесет и четири кв.м./ с начин на трайно ползване " Нива" и категория при неполивни условия "Шеста"
2777	6/22/2011	Черна могила	"Ески балък"	Земеделска земя Землище на с. Черна могила - местност "Ески балък" Имот № 069089 /имот с номер нула шестдесет и девет хиляди осемдесет и девети/ с площ 0.754 дка. /седемстотин петдесет и четири кв.м./ с начин на трайно ползване " Нива" и категория при неполивни условия "Шеста"
2778	6/22/2011	Черна могила	"Ески балък"	Земеделска земя Землище на с. Черна могила - местност "Ески балък" Имот № 069094 /имот с номер нула шестдесет и девет хиляди деветдесет и четвърти/ с площ 0.400 дка. /четиристотин кв.м./ с начин на трайно ползване " Изоставена нива" и категория при неполивни условия "Шеста"
2779	6/22/2011	Черна могила	"Ески балък"	Земеделска земя Землище на с. Черна могила - местност "Ески балък" Имот № 069096 /имот с номер нула шестдесет и девет хиляди деветдесет и девети/ с площ 1.632 дка. /един декар, шестстотин тридесет и два кв.м./ с начин на трайно ползване " Нива" и категория при неполивни условия "Шеста"



2780	6/22/2011	Черна могила	"Ески балък"	Земеделска земя Землище на с. Черна могила - местност "Ески балък" Имот № 069097 /имот с номер нула шестдесет и девет хиляди деветдесет и седми/ с площ 1.275 дка. /един декар, двеста седемдесет и пет кв.м./ с начин на трайно ползване " Нива" и категория при неполивни условия "Шеста"
2781	6/22/2011	Черна могила	"Ески балък"	Земеделска земя Землище на с. Черна могила - местност "Ески балък" Имот № 069102 /имот с номер нула шестдесет и девет хиляди сто и втори/ с площ 2.898 дка. /два декара,осемстотин деветдесет и осем кв.м./ с начин на трайно ползване " Нива" и категория при неполивни условия "Шеста"
2782	6/22/2011	Черна могила	"Ески балък"	Земеделска земя Землище на с. Черна могила - местност "Ески балък" Имот № 069104 /имот с номер нула шестдесет и девет хиляди сто и четвърти/ с площ 0.883 дка. /осемстотин осемдесет и три кв.м./ с начин на трайно ползване " Нива" и категория при неполивни условия "Шеста"
2783	6/23/2011	Айтос		Урегулиран поземлен имот IX-1568 /десети за хиляда петстотин шестдесет и осми/ в кв. 31 /квартал тридесет и първи/ по плана на гр. Айтос, отреден за "Индивидуално жилищно строителство" с площ 383 /триста осемдесет и три/ кв.м.
2784	6/23/2011	Черна могила	"Ески балък"	Земеделска земя Землище на с. Черна могила - местност "Ески балък" Имот № 069108 /имот с номер нула шестдесет и девет хиляди сто и осми/ с площ 0.552 дка. /петстотин петдесет и два кв.м./ с начин на трайно ползване " Нива" и категория при неполивни условия "Шеста"
2785	6/23/2011	Черна могила	"Ески балък"	Земеделска земя Землище на с. Черна могила - местност "Ески балък" Имот № 069109 /имот с номер нула шестдесет и девет хиляди сто и девети/ с площ 1.139 дка. /един декар, сто тридесет и девет кв.м/ с начин на трайно ползване " Нива" и категория при неполивни условия "Шеста"

2786	6/23/2011	Черна могила	"Ески балък"	Земеделска земя Землище на с. Черна могила - местност "Ески балък" Имот № 069110 /имот с номер нула шестдесет и девет хиляди сто и десети/ с площ 1.705 дка. /един декар, седемстотин и пет кв.м./ с начин на трайно ползване " Нива" и категория при неполивни условия "Шеста"
2787	6/23/2011	Караново	"Парцелите"	Земеделска земя Землище на с. Караново - местност "Парцелите" Общинска част от 0.555 дка./петстотин петдесет и пет кв.м./ от ПИ 010023 /имот с номер нула десет хиляди двадесет и трети/ , целият с площ от 15.000 дка. /петнадесет декара/ с начин на трайно ползване "Нива" и категория при неполивни условия "Четвърта"
2788	6/24/2011	Черна могила	"До село"	Земеделска земя Землище на с. Черна могила - местност "До село" Имот № 080002 /имот с номер нула осемдесет хиляди и втори/ с площ 2.347 дка. /два декара, триста четиридесет и седем кв.м./ с начин на трайно ползване " Нива" и категория при неполивни условия "Пета"
2789	6/24/2011	Черна могила	"До село"	Земеделска земя Землище на с. Черна могила - местност "До село" Имот № 080006 /имот с номер нула осемдесет хиляди и шести/ с площ 2.530 дка. /два декара, петстотин и тридесет кв.м./ с начин на трайно ползване " Нива" и категория при неполивни условия "Пета"
2790	6/24/2011	Черна могила	"До село"	Земеделска земя Землище на с. Черна могила - местност "До село" Имот № 080007 /имот с номер нула осемдесет хиляди и седми/ с площ 1.258 дка. /един декар, двеста петдесет и осем кв.м./ с начин на трайно ползване " Нива" и категория при неполивни условия "Пета"
2791	6/24/2011	Черна могила	"До село"	Земеделска земя Землище на с. Черна могила - местност "До село" Имот № 082002 /имот с номер нула осемдесет и две хиляди и втори/ с площ 0.355 дка. /триста петдесет и пет кв.м./ с начин на трайно ползване " Нива" и категория при неполивни условия "Пета"

2792	6/24/2011	Черна могила	"До село"	Земеделска земя Землище на с. Черна могила - местност "До село" Имот № 082003 /имот с номер нула осемдесет и две хиляди и трети/ с площ 2.923 дка. /два декара, деветстотин двадесет и три кв.м./ с начин на трайно ползване " Нива" и категория при неполивни условия "Пета"
2793	6/27/2011	Черна могила	"До село"	Земеделска земя Землище на с. Черна могила - местност "До село" Имот № 084003 /имот с номер нула осемдесет и четири хиляди и трети/ с площ 0.112 дка. /сто и дванадесет кв.м./ с начин на трайно ползване " Нива" и категория при неполивни условия "Шеста"
2794	6/27/2011	Черна могила	"До село"	Земеделска земя Землище на с. Черна могила - местност "До село" Имот № 085001 /имот с номер нула осемдесет и пет хиляди и първи/ с площ 2.780 дка. /два декара, седемстотин и осемдесет кв.м./ с начин на трайно ползване " Нива" и категория при неполивни условия "Шеста"
2795	6/27/2011	Черна могила	"До село"	Земеделска земя Землище на с. Черна могила - местност "До село" Имот № 086002 /имот с номер нула осемдесет и шест хиляди и втори/ с площ 0.913 дка. /деветстотин и тринадесет кв.м./ с начин на трайно ползване " Нива" и категория при неполивни условия "Шеста"
2796	6/27/2011	Черна могила	"До село"	Земеделска земя Землище на с. Черна могила - местност "До село" Имот № 086003 /имот с номер нула осемдесет и шест хиляди и трети/ с площ 2.966 дка. /два декара, деветстотин шестдесет и шест кв.м./ с начин на трайно ползване " Нива" и категория при неполивни условия "Шеста"
2797	6/27/2011	Черна могила	"До село"	Земеделска земя Землище на с. Черна могила - местност "До село" Имот № 086005 /имот с номер нула осемдесет и шест хиляди и пети/ с площ 0.452 дка. /четиристотин петдесет и два кв.м./ с начин на трайно ползване " Нива" и категория при неполивни условия "Шеста"

2798	6/27/2011	Черна могила	"До село"	Земеделска земя Землище на с. Черна могила - местност "До село" Имот № 086006 /имот с номер нула осемдесет и шест хиляди и шести/ с площ 0.631 дка. /шестстотин тридесет и един кв.м./ с начин на трайно ползване " Нива" и категория при неполивни условия "Шеста"
2799	6/27/2011	Черна могила	"До село"	Земеделска земя Землище на с. Черна могила - местност "До село" Имот № 086007 /имот с номер нула осемдесет и шест хиляди и седми/ с площ 0.077 дка. /седемдесет и седем кв.м./ с начин на трайно ползване " Нива" и категория при неполивни условия "Шеста"
2800	6/27/2011	Черна могила	"Манда баир"	Земеделска земя Землище на с. Черна могила - местност "Манда баир" Имот № 063015 /имот с номер нула шестдесет и три хиляди и петнадесети/ с площ 2.000 дка. /два декара/ с начин на трайно ползване " Изоставена нива" и категория при неполивни условия "Десета"
2801	6/27/2011	Черна могила	"Ески балък"	Земеделска земя Землище на с. Черна могила - местност "Ески балък" Имот № 069015 /имот с номер нула шестдесет и девет хиляди и петнадесети/ с площ 2.147 дка. /два декара, сто четиридесет и седем кв.м./ с начин на трайно ползване " Изоставена нива" и категория при неполивни условия "Шеста"
2802	6/27/2011	Черна могила	"Ески балък"	Земеделска земя Землище на с. Черна могила - местност "Ески балък" Имот № 069018 /имот с номер нула шестдесет и девет хиляди и осемнадесети/ с площ 2.579 дка. /два декара, петстотин седемдесет и девет кв.м./ с начин на трайно ползване " Нива" и категория при неполивни условия "Шеста"
2803	6/27/2011	Айтос		Общинска част /придаваема/ от 23 кв.м. /двадесет и три кв.м./ от УПИ I- 908 /урегулиран поземлен имот първи за деветстотин и осми/ в кв. 15 /квартал петнадесети/ по плана на гр. Айтос, отреден за "Индивидуално жилищно строителство", целият с площ 503 кв.м. /петстотин и три кв.м./

2804	6/28/2011	Черна могила	"Ески балък"	Земеделска земя Землище на с. Черна могила - местност "Ески балък" Имот № 069020 /имот с номер нула шестдесет и девет хиляди и двадесети/ с площ 1.990 дка. /един декар, деветстотин и деветдесет кв.м./ с начин на трайно ползване " Нива" и категория при неполивни условия "Шеста"
2805	6/28/2011	Черна могила	"Ески балък"	Земеделска земя Землище на с. Черна могила - местност "Ески балък" Имот № 069021 /имот с номер нула шестдесет и девет хиляди двадесет и първи/ с площ 1.825 дка. /един декар, осемстотин двадесет и пет кв.м./ с начин на трайно ползване " Нива" и категория при неполивни условия "Шеста"
2806	6/28/2011	Черна могила	"Ески балък"	Земеделска земя Землище на с. Черна могила - местност "Ески балък" Имот № 069023 /имот с номер нула шестдесет и девет хиляди двадесет и трети/ с площ 1.872 дка. /един декар, осемстотин седемдесет и два кв.м./ с начин на трайно ползване " Нива" и категория при неполивни условия "Шеста"
2807	6/28/2011	Черна могила	"Ески балък"	Земеделска земя Землище на с. Черна могила - местност "Ески балък" Имот № 069025 /имот с номер нула шестдесет и девет хиляди двадесет и пети/ с площ 1.639 дка. /един декар, шестстотин тридесет и девет кв.м./ с начин на трайно ползване "Изоставена нива" и категория при неполивни условия "Шеста"
2808	6/28/2011	Черна могила	"Ески балък"	Земеделска земя Землище на с. Черна могила - местност "Ески балък" Имот № 069030 /имот с номер нула шестдесет и девет хиляди и тридесети/ с площ 1.841 дка. /един декар, осемстотин четиридесет и един кв.м./ с начин на трайно ползване " Нива" и категория при неполивни условия "Шеста"

2809	6/28/2011	Черна могила	"Ески балък"	Земеделска земя Землище на с. Черна могила - местност "Ески балък" Имот № 069032 /имот с номер нула шестдесет и девет хиляди тридесет и втори/ с площ 2.101 дка. /два декара, сто и един кв.м./ с начин на трайно ползване " Нива" и категория при неполивни условия "Шеста"
2810	6/28/2011	Черна могила	"Ески балък"	Земеделска земя Землище на с. Черна могила - местност "Ески балък" Имот № 069036 /имот с номер нула шестдесет и девет хиляди тридесет и шести/ с площ 1.952 дка. /един декар, деветстотин петдесет и два кв.м./ с начин на трайно ползване " Нива" и категория при неполивни условия "Шеста"
2811	6/28/2011	Черна могила	"Ески балък"	Земеделска земя Землище на с. Черна могила - местност "Ески балък" Имот № 069040 /имот с номер нула шестдесет и девет хиляди и четиридесети/ с площ 2.981 дка. /два декара, деветстотин осемдесет и един кв.м./ с начин на трайно ползване " Нива" и категория при неполивни условия "Шеста"
2812	6/28/2011	Черна могила	"Ески балък"	Земеделска земя Землище на с. Черна могила - местност "Ески балък" Имот № 069043 /имот с номер нула шестдесет и девет хиляди четиридесет и трети/ с площ 1.148 дка. /един декар, сто четиридесет и осем кв.м./ с начин на трайно ползване " Нива" и категория при неполивни условия "Шеста"
2813	6/29/2011	Лясково	"Лозята"	Земеделска земя Землище на с. Лясково - местност "Лозята" Имот № 001003 /имот с номер две нули хиляда и трети / с площ 1.752 дка. /един декар, седемстотин петдесет и два кв.м./ с начин на трайно ползване "Лозе" и категория при неполивни условия "Четвърта"

2814	6/29/2011	Лясково	"Лозята"	Земеделска земя Землище на с. Лясково - местност "Лозята" Имот № 001005 /имот с номер две нули хиляда и пети / с площ 2.287 дка. /два декара, двеста осемдесет и седем кв.м./ с начин на трайно ползване "Лозе" и категория при неполивни условия "Четвърта"
2815	6/29/2011	Лясково	"Лозята"	Земеделска земя Землище на с. Лясково - местност "Лозята" Имот № 001045 /имот с номер две нули хиляда четиридесет и пети / с площ 1.267 дка. /един декар, двеста шестдесет и седем кв.м./ с начин на трайно ползване "Лозе" и категория при неполивни условия "Четвърта"
2816	6/29/2011	Лясково	"Лозята"	Земеделска земя Землище на с. Лясково - местност "Лозята" Имот № 001060 /имот с номер две нули хиляда и шестдесети/ с площ 1.896 дка. /един декар, осемстотин деветдесет шест кв.м./ с начин на трайно ползване "Лозе" и категория при неполивни условия "Четвърта"
2817	6/29/2011	Лясково	"Лозята"	Земеделска земя Землище на с. Лясково - местност "Лозята" Имот № 001065 /имот с номер две нули хиляда шестдесет и пети/ с площ 1.454 дка. /един декар, четиристотин петдесет и четири кв.м./ с начин на трайно ползване "Лозе" и категория при неполивни условия "Четвърта"
2818	6/29/2011	Лясково	"Лозята"	Земеделска земя Землище на с. Лясково - местност "Лозята" Имот № 001066 /имот с номер две нули хиляда шестдесет и шести/ с площ 1.615 дка. /един декар, шестстотин и петнадесет кв.м./ с начин на трайно ползване "Лозе" и категория при неполивни условия "Четвърта"

2819	6/29/2011	Лясково	"Лозята"	Земеделска земя Землище на с. Лясково - местност "Лозята" Имот № 001068 /имот с номер две нули хиляда шестдесет и осми/ с площ 1.935 дка. /един декар, деветстотин тридесет и пет кв.м./ с начин на трайно ползване "Лозе" и категория при неполивни условия "Четвърта"
2820	6/29/2011	Лясково	"Лозята"	Земеделска земя Землище на с. Лясково - местност "Лозята" Имот № 001071 /имот с номер две нули хиляда седемдесет и първи/ с площ 1.461 дка. /един декар, четиристотин шестдесет и един кв.м./ с начин на трайно ползване "Лозе" и категория при неполивни условия "Четвърта"
2821	6/29/2011	Лясково	"Лозята"	Земеделска земя Землище на с. Лясково - местност "Лозята" Имот № 001072 /имот с номер две нули хиляда седемдесет и втори/ с площ 1.194 дка. /един декар, сто деветдесет и четири кв.м./ с начин на трайно ползване "Лозе" и категория при неполивни условия "Четвърта"
2822	6/29/2011	Лясково	"Лозята"	Земеделска земя Землище на с. Лясково - местност "Лозята" Имот № 001077 /имот с номер две нули хиляда седемдесет и седми/ с площ 1.814 дка. /един декар, осемстотин и четиринадесет кв.м./ с начин на трайно ползване "Лозе" и категория при неполивни условия "Четвърта"
2823	6/29/2011	Лясково	"Лозята"	Земеделска земя Землище на с. Лясково - местност "Лозята" Имот № 001088 /имот с номер две нули хиляда осемдесет и осми/ с площ 1.749 дка. /един декар, седемстотин четиридесет и девет кв.м./ с начин на трайно ползване "Лозе" и категория при неполивни условия "Четвърта"



2824	6/30/2011	Черна могила		Общинска част /придаваема/ от 53 кв.м. /петдесет и три кв.м./ от УПИ III-30 /урегулиран поземлен имот трети за тридесети/ в кв.17 /квартал седемнадесети/ по плана на с. Черна могила, отреден за "Индивидуално жилищно строителство", целият с площ 1062 кв.м. /хиляда шестдесет и два кв.м./
2825	6/30/2011	Айтос		Урегулиран поземлен имот VIII-1566,1567 /осми за хиляда петстотин шестдесет и шести, хиляда петстотин шестдесет и седми/ в кв. 31 /квартал тридесет и първи/ по плана на гр. Айтос, отреден за "Индивидуално жилищно строителство" с площ 418 /четиристотин и осемнадесет/ кв.м.
2826	7/1/2011	Айтос		Урегулиран поземлен имот VII-1565 /седми за хиляда петстотин шестдесет и пети/ в кв. 31 /квартал тридесет и първи/ по плана на гр. Айтос, отреден за "Индивидуално жилищно строителство" с площ 486 /четиристотин осемдесет и шест/ кв.м.
2827	7/1/2011	Айтос		Урегулиран поземлен имот VI-1159 /шести за хиляда сто петдесет и девети/ в кв. 31 /квартал тридесет и първи/ по плана на гр. Айтос, отреден за "Индивидуално жилищно строителство" с площ 400 /четиристотин/ кв.м.
2828	7/1/2011	Айтос	"Помпена станция"	Земеделска земя Землище на гр. Айтос - местност "Помпена станция" ПИ 105 /поземлен имот сто и пети/ с площ 228 кв.м. /двеста двадесет и осем кв.м./
2829	7/1/2011	Айтос	Провадийско шосе	Земеделска земя по §4 от ЗСПЗЗ Землище на гр. Айтос - местност "Провадийско шосе" ПИ 466 /поземлен имот четиристотин шестдесет и шести / с площ 911 кв.м. /деветстотин и единадесет кв.м./

2831	7/4/2011	Черна могила	"Ески балък"	Земеделска земя Землище на с. Черна могила - местност "Ески балък" Имот № 069116 /имот с номер нула шестдесет и девет хиляди сто и шестнадесети/ с площ 0.560 дка. /петстотин и шестдесет кв.м./ с начин на трайно ползване " Нива" и категория при неполивни условия "Шеста"
2832	7/4/2011	Черна могила	"Ески балък"	Земеделска земя Землище на с. Черна могила - местност "Ески балък" Имот № 069114 /имот с номер нула шестдесет и девет хиляди сто и четирнадесети/ с площ 1.760 дка. /един декар, седемстотин и шестдесет кв.м./ с начин на трайно ползване " Нива" и категория при неполивни условия "Шеста"
2833	7/4/2011	Черна могила	"Ески балък"	Земеделска земя Землище на с. Черна могила - местност "Ески балък" Имот № 069113 /имот с номер нула шестдесет и девет хиляди сто и тринадесети/ с площ 1.858 дка. /един декар, осемстотин петдесет и осем кв.м./ с начин на трайно ползване " Нива" и категория при неполивни условия "Шеста"
2834	7/4/2011	Черна могила	"Ески балък"	Земеделска земя Землище на с. Черна могила - местност "Ески балък" Имот № 069112 /имот с номер нула шестдесет и девет хиляди сто и дванадесети/ с площ 0.685 дка. /шестстотин осемдесет и пет кв.м./ с начин на трайно ползване " Нива" и категория при неполивни условия "Шеста"
2835	7/5/2011	Черноград	"Герена"	Земеделска земя Землище на с. Черноград - местност "Герена" Имот № 029024 /имот с номер нула двадесет и девет хиляди двадесет и четвърти/ с площ 0.990 дка. /деветстотин и деветдесет кв.м./ с начин на трайно ползване " Ливада" и категория при неполивни условия "Трета"

2836	7/5/2011	Черноград	"Бялата чешма"	Земеделска земя Землище на с. Черноград - местност "Бялата чешма" Имот № 020008 /имот с номер нула двадесет хиляди и осми/ с площ 0.967 дка. /деветстотин шестдесет и седем кв.м./ с начин на трайно ползване " Ливада" и категория при неполивни условия "Трета"
2837	7/5/2011	Черноград	"Бялата чешма"	Земеделска земя Землище на с. Черноград - местност "Бялата чешма" Имот № 021016 /имот с номер нула двадесет и една хиляди и шестнадесети/ с площ 1.207 дка. /един декар, двеста и седем кв.м./ с начин на трайно ползване " " Ливада" и категория при неполивни условия "Трета"
2838	7/5/2011	Черноград	"Ара чеир"	Земеделска земя Землище на с. Черноград - местност "Ара чеир" Имот № 022032 /имот с номер нула двадесет и две хиляди тридесет и втори/ с площ 1.054 дка. /един декар, петдесет и четири кв.м./ с начин на трайно ползване " " Ливада" и категория при неполивни условия "Трета"
2840	7/8/2011	Зетьово		1. Поземлен имот № 23 /двадесет и трети/ в Урегулиран поземлен имот I /първи/ в кв. 8 /квартал осми/ по плана на с. Зетьово, с площ от 1353 кв.м./хиляда триста петдесет и три кв.м./ 2. Сграда - бивше училище със ЗП 68 кв.м. /застроена площ шестдесет и осем кв.м./ на два етажа - първи етаж от две стаи и коридор, втори етаж от три стаи и коридор, с полумасивна конструкция построена през 1955 г. 3. Сграда - бавша детска градина със ЗП 57 кв.м. /застроена площ петдесет и седем кв.м./ на един етаж - две стаи и коридор, с полумасивна конструкция, построена през 1955 г. 4. Външна тоалетна със ЗП 18 кв.м. /застроена площ осемнадесет кв.м./ две отделения, с полумасивна конструкция, построена през 1955 г.

2841	7/8/2011	Зетьово		Поземлен имот № 24 /двадесет и четвърти/ в Урегулиран поземлен имот I /първи/ в кв. 8 /квартал осми/ по плана на с. Зетьово, с площ от 361 кв.м./триста шестдесет и един кв.м./
2842	7/14/2011	Айтос		<p>1.Терен, представляващ ПИ № 2148 /поземлен имот номер две хиляди, сто четиридесет и осми/ с площ 1894 /хиляда осемстотин деветдесет и четири/ кв.м. в кв.107 /квартал сто и седми/</p> <p>2.Сгради:</p> <ul style="list-style-type: none"> <li>-Основна сграда - двуетажна с мазе, масивна, със застроена площ 300 кв.м. /триста кв.м./. Първи етаж построен през 1868 г., с коридор и шест стаи. Втори етаж надстроен през 1920 г., с коридор и седем стаи. Мазето е 280 /двеста и осемдесет/ кв.м.;</li> <li>-пристройка-склад със застроена площ 55 /петдесет и пет/ кв.м., полумасивна, едноката-тен покрив, построена 1960 г., разположена в източната част на поземления имот;</li> <li>-пристройка със застроена площ 151 /сто пет-десет и един/ кв.м., масивна, построена 1962 г., заемаща северозападния ъгъл на поземления имот, с две стаи и помещение без таван;</li> <li>-пристройка със застроена площ 48 /четириде-сет и осем/ кв.м., построена 1960 г., разположена в северния край на поземления имот, масивна, със стая, помещение-умивалня и баня;</li> <li>-пристройка със застроена площ 53 /петдесет и три/ кв.м, масивна, построена 1960 г., разположена в североизточния ъгъл на поземления имот, с тоалетни и помещение-пералня.</li> </ul>
2843	7/18/2011	Съдиево		Общинска част /придаваема/ от 6 кв.м. /шест кв.м./ от УПИ I-364 /урегулиран поземлен имот първи за триста шестдесет и четвърти/ в кв.43 /квартал четиридесет и трети/ по плана на с. Съдиево, отреден за "Индивидуално жилищно строителство", целият с площ 971 кв.м. /деветстотин седемдесет и един кв.м./

2844	7/18/2011	Съдиево		Общинска част /придаваема/ от 15 кв.м. /петнадесет кв.м./ от УПИ II-176 /урегулиран поземлен имот втори за сто седемдесет и шести/ в кв.43 /квартал четиридесет и трети/ по плана на с. Съдиево, отреден за "Индивидуално жилищно строителство", целият с площ 801 кв.м. /осемстотин и един кв.м./
2846	7/20/2011	Айтос		Урегулиран поземлен имот IX-983 /девети за деветстотин осемдесет и трети/ в кв. 8а /квартал осми а/ по плана на гр. Айтос, отреден за "Индивидуално жилищно строителство" с площ 454 /четиристотин петдесет и четири/ кв.м.
2847	7/20/2011	Лясково	"Кокарджа"	Земеделска земя Землище на с. Лясково - местност "Кокарджа" Имот № 000002 /имот с номер пет нули втори/ с площ 3.094 дка. /три декара, деветдесет и четири кв.м./ с начин на трайно ползване "Изоставени трайни насаждения" и категория при неполивни условия "Четвърта"
2850	7/22/2011	Айтос		Урегулиран поземлен имот III-3606 /трети за три хиляди шестстотин и шести/ в кв. 191 А /квартал сто деветдесет и първи а/ по плана на гр. Айтос, отреден за "Индивидуално жилищно строителство" с площ 345 /триста четиридесет и пет/ кв.м.
2851	7/22/2011	Айтос		Урегулиран поземлен имот V-3607 /пети за три хиляди шестстотин и седми/ в кв. 191 А /квартал сто деветдесет и първи а/ по плана на гр. Айтос, отреден за "Индивидуално жилищно строителство" с площ 253 /двеста петдесет и три/ кв.м.
2858	7/27/2011	Лясково	"Маймун баир"	Земеделска земя Землище на с. Лясково - местност "Маймун баир" Имот № 000054 /имот с номер четири нули петдесет и четвърти/ с площ 3.724 дка. /три декара, седемстотин двадесет и четири кв.м./ с начин на трайно ползване "Изоставени трайни насаждения" и категория при неполивни условия "Десета"

2869	7/29/2011	Лясково	"Дядо Койчев баир"	Земеделска земя Землище на с. Лясково - местност "Дядо Койчев баир" Имот № 000090 /имот с номер четири нули деветдесети/ с площ 2.315 дка. /два декара, триста и петнадесет кв.м./ с начин на трайно ползване "Унищожена орна земя от промишлени предприятия" и категория при неполивни условия "Десета"
2870	7/29/2011	Лясково	"Дядо Койчев баир"	Земеделска земя Землище на с. Лясково - местност "Дядо Койчев баир" Имот № 000092 /имот с номер четири нули деветдесет и втори/ с площ 17.644 дка. /седемнадесет декара, шестстотин четиридесет и четири кв.м./ с начин на трайно ползване "Изоставени трайни насаждения" и категория при неполивни условия "Десета"
2874	8/1/2011	Лясково	"Пантата"	Земеделска земя Землище на с. Лясково - местност "Пантата" Имот № 000152 /имот с номер три нули сто петдесет и втори/ с площ 2.870 дка. /два декара, осемстотин и седемдесет кв.м./ с начин на трайно ползване "Изоставени трайни насаждения" и категория при неполивни условия "Четвърта"
2875	8/1/2011	Лясково	"Пантата"	Земеделска земя Землище на с. Лясково - местност "Пантата" Имот № 000154 /имот с номер три нули сто петдесет и четвърти/ с площ 3.669 дка. /три декара, шестстотин шестдесет и девет кв.м./ с начин на трайно ползване "Изоставени трайни насаждения" и категория при неполивни условия "Десета"
2876	8/1/2011	Лясково	"Толевия кайряк"	Земеделска земя Землище на с. Лясково - местност "Толевия кайряк" Имот № 000142 /имот с номер три нули сто четиридесет и втори/ с площ 0.927 дка. /деветстотин двадесет и седем кв.м./ с начин на трайно ползване "Изоставени трайни насаждения" и категория при неполивни условия "Четвърта"

2877	8/1/2011	Лясково	"Толевия кайряк"	Земеделска земя Землище на с. Лясково - местност "Толевия кайряк" Имот № 000138 /имот с номер три нули сто тридесет и осми/ с площ 6.983 дка. /шест декара, деветстотин осемдесет и три кв.м./ с начин на трайно ползване "Изоставени трайни насаждения" и категория при неполивни условия "Десета"
2896	8/3/2011	Лясково	"Дуванджата"	Земеделска земя Землище на с. Лясково - местност "Дуванджата" Имот № 000127 /имот с номер три нули сто двадесет и седми/ с площ 13.049 дка. /тринадесет декара, четиридесет и девет кв.м./ с начин на трайно ползване "Изоставени трайни насаждения" и категория при неполивни условия "Десета"
2897	8/3/2011	Лясково	"Дуванджата"	Земеделска земя Землище на с. Лясково - местност "Дуванджата" Имот № 000123 /имот с номер три нули сто двадесет и трети/ с площ 17.898 дка. /седемнадесет декара, осемстотин деветдесет и осем кв.м./ с начин на трайно ползване "Изоставени трайни насаждения" и категория при неполивни условия "Десета"
2898	8/3/2011	Лясково	"Дядо Койчев баир"	Земеделска земя Землище на с. Лясково - местност "Дядо Койчев баир" Имот № 000111 /имот с номер три нули сто и единадесети/ с площ 5.464 дка. /пет декара, четиристотин шестдесет и четири кв.м./ с начин на трайно ползване "Изоставени трайни насаждения" и категория при неполивни условия "Десета"
2927	8/10/2011	Айтос	Провадийско шосе	Земеделска земя по §4 от ЗСПЗЗ Землище на гр. Айтос - местност "Провадийско шосе" ПИ 311 /поземлен имот триста и единадесети/ с площ 461 кв.м. /четиристотин шестдесет и един кв.м./
2928	8/10/2011	Айтос	Провадийско шосе	Земеделска земя по §4 от ЗСПЗЗ Землище на гр. Айтос - местност "Провадийско шосе" ПИ 312 /поземлен имот триста и дванадесети/ с площ 1008 кв.м. /хиляда и осем кв.м./

2929	8/10/2011	Айтос	Провадийско шосе	Земеделска земя по §4 от ЗСПЗЗ Землище на гр. Айтос - местност "Провадийско шосе" ПИ 280 /поземлен имот двеста и осемдесети/ с площ 985 кв.м. /деветстотин осемдесет и пет кв.м./
2930	8/10/2011	Айтос	"Слънчева лъка"	Земеделска земя по §4 от ЗСПЗЗ Землище на гр. Айтос - местност "Слънчева лъка" ПИ 70 /поземлен имот седемдесети/ с площ 1064 кв.м. /хиляда шестдесет и четири кв.м./
2931	8/10/2011	Айтос	"Слънчева лъка"	Земеделска земя по §4 от ЗСПЗЗ Землище на гр. Айтос - местност "Слънчева лъка" ПИ 705 /поземлен имот седемстотин и пети/ с площ 1051 кв.м. /хиляда петдесет и един кв.м./
2960	8/17/2011	Лясково	"Лозята"	Земеделска земя Землище на с. Лясково - местност "Лозята" Имот № 001025 /имот с номер две нули хиляда двадесет и пети/ с площ 1.571 дка. /един декар, петстотин седемдесет и един кв.м./ с начин на трайно ползване "Нива" и категория при неполивни условия "Четвърта"
2961	8/17/2011	Лясково	"Лозята"	Земеделска земя Землище на с. Лясково - местност "Лозята" Имот № 001022 /имот с номер две нули хиляда двадесет и втори/ с площ 1.556 дка. /един декар, петстотин петдесет и шест кв.м./ с начин на трайно ползване "Нива" и категория при неполивни условия "Четвърта"
2962	8/17/2011	Лясково	"Лозята"	Земеделска земя Землище на с. Лясково - местност "Лозята" Имот № 001020 /имот с номер две нули хиляда и двадесети/ с площ 1.389 дка. /един декар, триста осемдесет и девет кв.м./ с начин на трайно ползване "Нива" и категория при неполивни условия "Четвърта"



2963	8/17/2011	Лясково	"Лозята"	Земеделска земя Землище на с. Лясково - местност "Лозята" Имот № 001006 /имот с номер две нули хиляда и шести/ с площ 1.116 дка. /един декар, сто и шестнадесет кв.м./ с начин на трайно ползване "Нива" и категория при неполивни условия "Четвърта"
2964	8/17/2011	Лясково	"Лозята"	Земеделска земя Землище на с. Лясково - местност "Лозята" Имот № 001012 /имот с номер две нули хиляда и дванадесети/ с площ 1.841 дка. /един декар, осемстотин четиридесет и един кв.м./ с начин на трайно ползване "Нива" и категория при неполивни условия "Четвърта"
2965	8/17/2011	Лясково	"Лозята"	Земеделска земя Землище на с. Лясково - местност "Лозята" Имот № 001016 /имот с номер две нули хиляда и шестнадесети/ с площ 1.412 дка. /един декар, четиристотин и дванадесет кв.м./ с начин на трайно ползване "Нива" и категория при неполивни условия "Четвърта"
2966	8/17/2011	Лясково	"До лозята"	Земеделска земя Землище на с. Лясково - местност "До лозята" Имот № 111001 /имот с номер сто и единадесет хиляди и първи/ с площ 1.562 дка. /един декар, петстотин шестдесет два кв.м./ с начин на трайно ползване "Нива" и категория при неполивни условия "Четвърта"
2967	8/17/2011	Лясково	"Бакаджика"	Земеделска земя Землище на с. Лясково - местност "Бакаджика" Имот № 119009 /имот с номер сто и деветнадесет хиляди и девети/ с площ 4.532 дка. /четири декара, петстотин тридесет и два кв.м./ с начин на трайно ползване "Изоставена нива" и категория при неполивни условия "Десета"

2968	8/18/2011	Лясково	"До лозята"	Земеделска земя Землище на с. Лясково - местност "До лозята" Имот № 098004 /имот с номер една нула деветдесет и осем хиляди и четвърти/ с площ 3.736 дка. /три декара, седемстотин тридесет и шест кв.м./ с начин на трайно ползване "Изоставена нива" и категория при неполивни условия "Десета"
2969	8/18/2011	Лясково	"Лозята"	Земеделска земя Землище на с. Лясково - местност "Лозята" Имот № 001028 /имот с номер две нули хиляда двадесет и осми/ с площ 1.294 дка. /един декар, двеста деветдесет и четири кв.м./ с начин на трайно ползване "Нива" и категория при неполивни условия "Четвърта"
2970	8/18/2011	Лясково	"Лозята"	Земеделска земя Землище на с. Лясково - местност "Лозята" Имот № 001027 /имот с номер две нули хиляда двадесет и седми/ с площ 1.465 дка. /един декар, четиристотин шестдесет и пет кв.м./ с начин на трайно ползване "Нива" и категория при неполивни условия "Четвърта"
2971	8/18/2011	Лясково	"Лозята"	Земеделска земя Землище на с. Лясково - местност "Лозята" Имот № 001036 /имот с номер две нули хиляда тридесет и шести/ с площ 1.366 дка. /един декар, триста шестдесет и шест кв.м./ с начин на трайно ползване "Нива" и категория при неполивни условия "Четвърта"
2972	8/18/2011	Лясково	"Лозята"	Земеделска земя Землище на с. Лясково - местност "Лозята" Имот № 001035 /имот с номер две нули хиляда тридесет и пети/ с площ 1.158 дка. /един декар, сто петдесет и осем кв.м./ с начин на трайно ползване "Нива" и категория при неполивни условия "Четвърта"

2973	8/18/2011	Лясково	"Лозята"	Земеделска земя Землище на с. Лясково - местност "Лозята" Имот № 001032 /имот с номер две нули хиляда тридесет и втори/ с площ 1.146 дка. /един декар, сто четиридесет и шест кв.м./ с начин на трайно ползване "Нива" и категория при неполивни условия "Четвърта"
2974	8/18/2011	Лясково	"Лозята"	Земеделска земя Землище на с. Лясково - местност "Лозята" Имот № 001037 /имот с номер две нули хиляда тридесет и седми/ с площ 3.129 дка. /три декара, сто двадесет и девет кв.м./ с начин на трайно ползване "Нива" и категория при неполивни условия "Четвърта"
2975	8/18/2011	Лясково	"Лозята"	Земеделска земя Землище на с. Лясково - местност "Лозята" Имот № 001038 /имот с номер две нули хиляда тридесет и осми/ с площ 2.742 дка. /два декара, седемстотин четиридесет и два кв.м./ с начин на трайно ползване "Нива" и категория при неполивни условия "Четвърта"
2986	8/22/2011	Лясково	"Лозята"	Земеделска земя Землище на с. Лясково - местност "Лозята" Имот № 001040 /имот с номер две нули хиляда и четиридесети/ с площ 1.337 дка. /един декар, триста тридесет и седем кв.м./ с начин на трайно ползване "Нива" и категория при неполивни условия "Четвърта"
2987	8/22/2011	Лясково	"Лозята"	Земеделска земя Землище на с. Лясково - местност "Лозята" Имот № 001039 /имот с номер две нули хиляда тридесет и девети/ с площ 2.026 дка. /два декара, двадесет и шест кв.м./ с начин на трайно ползване "Нива" и категория при неполивни условия "Четвърта"
2988	8/22/2011	Лясково	"Лозята"	Земеделска земя Землище на с. Лясково - местност "Лозята" Имот № 001041 /имот с номер две нули хиляда четиридесет и първи/ с площ 1.067 дка. /един декар, шестдесет и седем кв.м./ с начин на трайно ползване "Нива" и категория при неполивни условия "Четвърта"

2989	8/22/2011	Лясково	"Лозята"	Земеделска земя Землище на с. Лясково - местност "Лозята" Имот № 001043 /имот с номер две нули хиляда четиридесет и трети/ с площ 1.088 дка. /един декар, осемдесет и осем кв.м./ с начин на трайно ползване "Нива" и категория при неполивни условия "Четвърта"
2990	8/22/2011	Лясково	"Майсторова чешма"	Земеделска земя Землище на с. Лясково - местност "Майсторова чешма" Имот № 046011 /имот с номер една нула четиридесет и шест хиляди и единадесети/ с площ 2.999 дка. /два декара, деветстотин деветдесет и девет кв.м./ с начин на трайно ползване "Нива" и категория при неполивни условия "Четвърта"
2991	8/22/2011	Лясково	"Кайряк чешма"	Земеделска земя Землище на с. Лясково - местност "Кайряк чешма" Имот № 035005 /имот с номер една нула тридесет и пет хиляди и пети/ с площ 4.600 дка. /четири декара и шестстотин кв.м./ с начин на трайно ползване "Нива" и категория при неполивни условия "Осма"
2992	8/22/2011	Лясково	"Гермите"	Земеделска земя Землище на с. Лясково - местност "Гермите" Имот № 029009 /имот с номер една нула двадесет и девет хиляди и девети/ с площ 0.487 дка. /четиристотин осемдесет и седем кв.м./ с начин на трайно ползване "Нива" и категория при неполивни условия "Трета"
2993	8/23/2011	Лясково	"Конак бунар"	Земеделска земя Землище на с. Лясково - местност "Конак бунар" Имот № 013005 /имот с номер една нула тринадесет хиляди и пети/ с площ 4.215 дка. /четири декара, двеста и петнадесет кв.м./ с начин на трайно ползване "Нива" и категория при неполивни условия "Трета"
2994	8/23/2011	Лясково	"Лозята"	Земеделска земя Землище на с. Лясково - местност "Лозята" Имот № 001044 /имот с номер две нули хиляда четиридесет и четвърти/ с площ 1.085 дка. /един декар, осемдесет и пет кв.м./ с начин на трайно ползване "Нива" и категория при неполивни условия "Четвърта"

2995	8/23/2011	Лясково	"Лозята"	Земеделска земя Землище на с. Лясково - местност "Лозята" Имот № 001073 /имот с номер две нули хиляда седемдесет и трети/ с площ 3.110 дка. /три декара, сто и десет кв.м./ с начин на трайно ползване "Нива" и категория при неполивни условия "Четвърта"
2996	8/23/2011	Лясково	"Лозята"	Земеделска земя Землище на с. Лясково - местност "Лозята" Имот № 001055 /имот с номер две нули хиляда петдесет и пети/ с площ 1.686 дка. /един декар, шестстотин осемдесет и шест кв.м./ с начин на трайно ползване "Нива" и категория при неполивни условия "Четвърта"
2997	8/24/2011	Лясково	"Лозята"	Земеделска земя Землище на с. Лясково - местност "Лозята" Имот № 001074 /имот с номер две нули хиляда седемдесет и четвърти/ с площ 4.202 дка. /четири декара, двеста и два кв.м./ с начин на трайно ползване "Нива" и категория при неполивни условия "Четвърта"
2998	8/24/2011	Лясково	"Лозята"	Земеделска земя Землище на с. Лясково - местност "Лозята" Имот № 001080 /имот с номер две нули хиляда и осемдесети/ с площ 1.173 дка. /един декар, сто седемдесет и три кв.м./ с начин на трайно ползване "Нива" и категория при неполивни условия "Четвърта"
2999	8/24/2011	Лясково	"Лозята"	Земеделска земя Землище на с. Лясково - местност "Лозята" Имот № 001091 /имот с номер две нули хиляда деветдесет и първи/ с площ 2.041 дка. /два декара, четиридесет и един кв.м./ с начин на трайно ползване "Нива" и категория при неполивни условия "Четвърта"

3000	8/24/2011	Лясково	"Лозята"	Земеделска земя Землище на с. Лясково - местност "Лозята" Имот № 001082 /имот с номер две нули хиляда осемдесет и втори/ с площ 1.653 дка. /един декар, шестстотин петдесет и три кв.м./ с начин на трайно ползване "Нива" и категория при неполивни условия "Четвърта"
3001	8/24/2011	Лясково	"Бахчите"	Земеделска земя Землище на с. Лясково - местност "Бахчите" Имот № 079002 /имот с номер една нула седемдесет и девет хиляди и втори/ с площ 3.001 дка. /три декара и един кв.м./ с начин на трайно ползване "Нива" и категория при неполивни условия "Четвърта"
3002	8/24/2011	Лясково	"Дуванджата"	Земеделска земя Землище на с. Лясково - местност "Дуванджата" Имот № 068010 /имот с номер една нула шестдесет и осем хиляди и десети/ с площ 5.172 дка. /пет декара, сто седемдесет и два кв.м./ с начин на трайно ползване "Нива" и категория при неполивни условия "Трета"
3003	8/24/2011	Лясково	"Бахчите"	Земеделска земя Землище на с. Лясково - местност "Бахчите" Имот № 059001 /имот с номер една нула петдесет и девет хиляди и първи/ с площ 2.501 дка. /два декара, петстотин и един кв.м./ с начин на трайно ползване "Нива" и категория при неполивни условия "Четвърта"
3004	8/24/2011	Лясково	"Маймун баир"	Земеделска земя Землище на с. Лясково - местност "Маймун баир" Имот № 054023 /имот с номер една нула петдесет и четири хиляди двадесет и трети/ с площ 1.999 дка. /един декар, деветстотин деветдесет и девет кв.м./ с начин на трайно ползване "Изоставена нива" и категория при неполивни условия "Десета"

3005	8/25/2011	Лясково	"Маймун баир"	Земеделска земя Землище на с. Лясково - местност "Маймун баир" Имот № 054014 /имот с номер една нула петдесет и четири хиляди и четиринадесети/ с площ 7.496 дка. /седем декара, четиристотин деветдесет и шест кв.м./ с начин на трайно ползване "Изоставена нива" и категория при неполивни условия "Десета"
3006	8/25/2011	Лясково	"Бахчите"	Земеделска земя Землище на с. Лясково - местност "Бахчите" Имот № 051010 /имот с номер една нула петдесет и една хиляди и десети/ с площ 2.650 дка. /два декара, шестстотин и петдесет кв.м./ с начин на трайно ползване "Нива" и категория при неполивни условия "Десета"
3011	8/26/2011	Лясково	"До лозята"	Земеделска земя Землище на с. Лясково - местност "До лозята" Имот № 099013 /имот с номер една нула деветдесет и девет хиляди и тринадесети/ с площ 2.350 дка. /два декара, триста и петдесет кв.м./ с начин на трайно ползване "Нива" и категория при неполивни условия "Десета" /0.303 дка./ "Четвърта" /2.047 дка./
3012	8/29/2011	Айтос		Общинска част /придаваема/ от 223 кв.м. /двеста двадесет и три кв.м./ от УПИ X /урегулиран поземлен имот десети/ в кв.205 /квартал двеста и пети/ по плана на гр. Айтос, с отреждане "За залесяване", целият с площ 648 кв.м. /шестстотин четиридесет и осем кв.м./
3013	8/30/2011	Айтос		Урегулиран поземлен имот IV-3608 /четвърти за три хиляди шестстотин и осми/ в кв. 191 А /квартал сто деветдесет и първи, буква "А"/ по плана на гр. Айтос, отреден за "Индивидуално жилищно строителство" с площ 257 /двеста петдесет и седем/ кв.м.

3014	9/8/2011	Айтос	"Алтън тарла"	Земеделска земя Землище на гр. Айтос - местност ""Алтън тарла"" Имот № 269014 /имот с номер двеста шестдесет и девет хиляди и четиринадесети/ с площ 1.421 дка. /един декар, четиристотин двадесет и един кв.м./ с начин на трайно ползване "Нива" и категория при неполивни условия "Трета"
3015	9/16/2011	Карагеоргиево		Общинска част /придаваема/ от 121 кв.м. /сто двадесет и един кв.м./ от УПИ I-86,292 /урегулиран поземлен имот първи за осемдесет и шести, двеста деветдесет и втори/ в кв.8 /квартал осми/ по плана на с. Карагеоргиево, отреден за "Индивидуално жилищно строителство", целият с площ 828 кв.м. /осемстотин двадесет и осем кв.м./
3028	9/26/2011	Пирне	"Дермен кайряк"	Земеделска земя Землище на с. Пирне - местност "Дермен кайряк" Имот № 060006 /имот с номер една нула шестдесет хиляди и шести/ с площ 5.454 дка. /пет декара, четиристотин петдесет и четири кв.м./ с начин на трайно ползване "Овощна градина" и категория при неполивни условия "Трета"
3029	9/26/2011	Пирне	"Миндов кайряк"	Земеделска земя Землище на с. Пирне - местност "Миндов кайряк" Имот № 000240 /имот с номер три нули двеста и четиридесети/ с площ 73.114 дка. /седемдесет и три декара, сто и четиринадесет кв.м./ с начин на трайно ползване "Нива" и категория при неполивни условия "Четвърта"
3030	9/26/2011	Пирне	"Дермен кайряк"	Земеделска земя Землище на гр. Айтос - местност "Дермен кайряк" Имот № 060004 /имот с номер една нула шестдесет хиляди и четвърти/ с площ 4.800 дка. /четири декара и осемстотин кв.м./ с начин на трайно ползване "Овощна градина" и категория при неполивни условия "Трета"



3031	9/26/2011	Пирне	"Карталника"	Земеделска земя Землище на с. Пирне - местност "Карталника" Имот № 115006 /имот с номер сто и петнадесет хиляди и шести/ с площ 1.280 дка. /един декар, двеста и осемдесет кв.м./ с начин на трайно ползване "Нива" и категория при неполивни условия "Девета"
3032	9/26/2011	Пирне	"Таш кюпрю"	Земеделска земя Землище на с. Пирне - местност "Таш кюпрю" Имот № 114006 /имот с номер сто и четиринадесет хиляди и шести/ с площ 3.533 дка. /три декара, петстотин тридесет и три кв.м./ с начин на трайно ползване "Разсадник" и категория при неполивни условия "Четвърта"
3033	9/30/2011	Айтос	"Помпена станция"	Земеделска земя Землище на гр. Айтос - местност "Помпена станция" ПИ 1 /поземлен имот първи/ с площ 1555 кв.м. /хиляда петстотин петдесет и пет кв.м./
3034	9/30/2011	Айтос	"Набожната къща"	Земеделска земя по §4 от ЗСПЗЗ Землище на гр. Айтос - местност "Набожната къща" ПИ 125 /поземлен имот сто двадесет и пети/ с площ 999 кв.м. /деветстотин деветдесет и девет кв.м./
3035	9/30/2011	Айтос	"Набожната къща"	Земеделска земя по §4 от ЗСПЗЗ Землище на гр. Айтос - местност "Набожната къща" ПИ 254 /поземлен имот двеста петдесет и четвърти/ с площ 3107 кв.м. /три хиляди сто и седем кв.м./
3036	9/30/2011	Айтос	ЗОЖ-Драгиева чешма	Земеделска земя Землище на гр. Айтос - м. "Зона за отглеждане на животни-Драгиева чешма" ПИ 26 /Поземлен имот двадесет и шести/ с площ 500 кв.м. /петстотин кв.м./
3038	10/19/2011	Караново	"Ненова могила"	Училищна земеделска земя Землище на с. Караново - местност "Ненова могила" Имот № 032046 /имот с номер една нула тридесет и две хиляди четиридесет и шести/ с площ 66.662 дка. /шестдесет и шест декара, шестстотин шестдесет и два кв.м./ с начин на трайно ползване "Нива" и категория при неполивни условия "Трета"

3039	10/19/2011	Караново	"Ненова могила"	Училищна земеделска земя Землище на с. Караново - местност "Ненова могила" Имот № 032044 /имот с номер една нула тридесет и две хиляди четиридесет и четвърти/ с площ 7.617 дка. /седем декара, шестстотин и седемнадесет кв.м./ с начин на трайно ползване "Нива" и категория при неполивни условия "Трета"
3040	10/20/2011	Айтос	"Мангалята"	Земеделска земя Землище на гр. Айтос - местност "Мангалята" Имот № 046012 /имот с номер една нула четиридесет и шест хиляди и дванадесети/ с площ 0.830 дка. /осемстотин и тридесет кв.м./ с начин на трайно ползване "Овощна градина" и категория при неполивни условия "Четвърта"
3041	10/25/2011	Поляново	"Черна поляна"	Училищна земеделска земя Землище на с. Поляново - местност "Черна поляна" Имот № 029001 /имот с номер една нула двадесет и девет хиляди и първи/ с площ 22.882 дка. /двадесет и два декара, осемстотин осемдесет и два кв.м./ с начин на трайно ползване "Нива" и категория при неполивни условия "Пета"
3042	10/31/2011	Карагеоргиево		Общинска част /придаваема/ от 109 кв.м. /сто и девет кв.м./ от УПИ IX- 196 /урегулиран поземлен имот девети за сто деветдесет и шести/ в кв.25 /квартал двадесет и пети/ по плана на с. Карагеоргиево, отреден за "Индивидуално жилищно строителство", целият с площ 902 кв.м. /деветстотин и два кв.м./
3043	11/7/2011	Лясково	"Лозята"	Земеделска земя Землище на с. Лясково - местност "Лозята" Имот № 001002 /имот с номер две нули хиляда и втори/ с площ 2.871 дка. /два декара, осемстотин седемдесет и един кв.м./ с начин на трайно ползване "Нива" и категория при неполивни условия "Четвърта"

3045	11/8/2011	Айтос		Общинска част от 176.88 кв.м. /сто седемдесет и шест кв.м. и осемстотин и осемдесет кв.см./ от УПИ ХХХІХ-3631 /урегулиран поземлен имот тридесет и девети за три хиляди шестстотин тридесет и първи/ в кв.193 /квартал сто деветдесет и трети/ по плана на гр. Айтос, отреден за "Комплексно обществено обслужване", целият с площ 367 кв.м. /триста шестдесет и седем кв.м./
3046	11/11/2011	Айтос		Урегулиран поземлен имот V-1160 /пети за хиляда сто и шестдесети/ в кв. 31 /квартал тридесет и първи/ по плана на гр. Айтос, отреден за "Индивидуално жилищно строителство" с площ 662 /шестстотин шестдесет и два/ кв.м.
3047	11/21/2011	Айтос		Урегулиран поземлен имот II-1019 /втори за хиляда и деветнадесети/ в кв. 93 /квартал деветдесет и трети/ по плана на гр. Айтос, отреден за "Индивидуално жилищно строителство" с площ 564 /петстотин шестдесет и четири/ кв.м.
3048	11/24/2011	Айтос	Провадийско шосе	Земеделска земя по §4 от ЗСПЗЗ Землище на гр. Айтос - местност "Провадийско шосе" ПИ 907 /поземлен имот деветстотин и седми/ с площ 936 кв.м. /деветстотин тридесет и шест кв.м./
3049	11/24/2011	Айтос	"Набожната къща"	Земеделска земя по §4 от ЗСПЗЗ Землище на гр. Айтос - местност "Набожната къща" ПИ 452 /поземлен имот четиристотин петдесет и втори/ с площ 444 кв.м. /четиристотин четиридесет и четири кв.м./
3050	12/8/2011	Айтос		Общинска част от 7 кв.м. /седем кв.м./ от УПИ I-418 /урегулиран поземлен имот първи за четиристотин и осемнадесети/ в кв. 135 /квартал сто тридесет и пети/ по плана на гр. Айтос, отреден за "Индивидуално жилищно строителство", целият с площ 393 кв.м. /триста деветдесет и три кв.м./

3051	12/9/2011	Караново	"Ненова могила"	Училищна земеделска земя Землище на с. Караново - местност "Ненова могила". Имот № 032045 /имот с номер една нула тридесет и две хиляди четиридесет и пет/ с площ 241.468 дка. /двеста четиридесет и един декар, четиристотин шестдесет и осем кв.м./ с начин на трайно ползване "Овощна градина" с категория при неполивни условия "Трета" за 211.316 дка /двеста и единадесет декара, триста и шестнадесет кв.м./ и категория при неполивни условия "Четвърта" за 30.152 дка /тридесет декара, сто петдесет и два кв.м./
3052	12/13/2011	Айтос		Общинска част от 5 кв.м. /пет кв.м./ от УПИ IV-2321 /урегулиран поземлен имот четвърти за две хиляди триста двадесет и първи/ в кв. 131 /квартал сто тридесет и първи/ по плана на гр. Айтос, отреден за "Индивидуално жилищно строителство", целият с площ 498 кв.м. /четиристотин деветдесет и осем кв.м./
3053	12/19/2011	Айтос	"Набожната къща"	Земеделска земя по §4 от ЗСПЗЗ Землище на гр. Айтос - местност "Набожната къща" ПИ 233 /поземлен имот двеста тридесет и трети/ с площ 1048 кв.м. /един декар, четиридесет и осем кв.м./
3054	12/19/2011	Айтос	"Ляската"	Земеделска земя по §4 от ЗСПЗЗ Землище на гр. Айтос - местност "Ляската" ПИ 261 /поземлен имот двеста шестдесет и първи/ с площ 376 кв.м. /триста седемдесет и шест кв.м./
3055	12/19/2011	Айтос	"Трите братя"	Земеделска земя § 4 от ЗСПЗЗ Землище на гр. Айтос - местност "Трите братя" ПИ 2972 /поземлен имот две хиляди деветстотин седемдесет и втори/ с площ 1107 кв.м. /един декар, сто и седем кв.м./
3056	12/20/2011	Айтос	"Трите братя"	Земеделска земя § 4 от ЗСПЗЗ Землище на гр. Айтос - местност "Трите братя" ПИ 2971 /поземлен имот две хиляди деветстотин седемдесет и първи/ с площ 990 кв.м. /деветстотин и деветдесет кв.м./

3057	12/20/2011	Айтос	"Трите братя"	Земеделска земя § 4 от ЗСПЗЗ Землище на гр. Айтос - местност "Трите братя" ПИ 2973 /поземлен имот две хиляди деветстотин седемдесет и втори/ с площ 832 кв.м. /осемстотин тидесет и два кв.м./
------	------------	-------	---------------	--

1.12.2011г.

Забележки
Имота продаден с Договор № 34/10.05.2011 г. Акта отписан със Заповед № РД-08-315/27.05.2011 г.
Акта отписан със Заповед № РД-08-364/21.06.2011 г.
Акта отписан със Заповед № РД-08-364/21.06.2011 г.
Имотът е продаден с дог. №231/11.07.2013г. Актът е отписан със заповед № РД-08-125/18.02.2014г.

Акът е отписан със зап.№РД-08-273/09.04.2012 г.

Акта отписан със Заповед № РД-08-364/21.06.2011 г.

Акта отписан със Заповед № РД-08-364/21.06.2011 г.

Имота продаден с Договор № 38/16.05.2011 г.  
Акта отписан със Заповед № РД-08-470/29.07.2011 г.

Имота продаден с Договор № 37/16.05.2011 г.  
Акта отписан със Заповед № РД-08-470/29.07.2011 г.

Имота продаден с Договор № 35/11.05.2011 г.  
Акта отписан със Заповед № РД-08-316/27.05.2011 г.

Заповед № РД-08-164/01.03.2012 г. за промяна:  
1. Площта на имота се променя от 1066 кв.м. на 1022 кв.м. съгласно скица № 50/18.01.2012 г.  
2. Данъчната оценка на имота се променя от 114.90 лв. на 110.20 лв. съгласно данъчно удостоверение № 0201000613/24,02,2012 г.  
3. Имотът е продаден с договор №140/19.09.2012г.  
4. Актът е отписан със заповед № РД-08-66/29.01.2013г.

Акта отписан със Заповед № РД-08-364/21.06.2011 г.

Акта отписан със зап.№РД-08-92/16.02.2011 г.



Имота продаден с Договор № 16/16.02.2011 г. Акта отписан със Заповед № РД-08-98/17.02.2011 г.

Съгласно зап. № РД-08-295/25.03.2013г, УПИ II в кв. 5Б по плана на гр.Айтос се преотрежда от "за жилищно строителство" в "за защитено жилище".

Имота продаден с Договор № 36/13.05.2011 г.  
Акта отписан със Заповед № РД-08-296/16.05.2011 г.

Акта отписан със зап.№РД-08-328/07.06.2011 г.

Акта отписан със зап.№РД-08-327/07.06.2011 г.

Акта отписан със Заповед № РД-08-364/21.06.2011 г.

Имота продаден с Договор № 61/26.07.2011 г. Акта отписан със Заповед № РД-08-492/08.08.2011 г.
Имота продаден с Договор № 62/26.07.2011 г. Акта отписан със Заповед № РД-08-492/08.08.2011 г.
Имота продаден с Договор № 63/02.08.2011 г. Акта отписан със Заповед № РД-08-553/07.09.2011 г.

<p>Имота продаден с Договор № 64/02.08.2011 г. Акта отписан със Заповед № РД-08-553/07.09.2011 г.</p>
<p>Имота продаден с Договор № 65/02.08.2011 г. Акта отписан със Заповед № РД-08-553/07.09.2011 г.</p>
<p>Имотът е продаден с дог. №190/12.02.2013г. Акът е отписан със заповед № РД-08-376/ 12.04.2013г.</p>








Имота продаден с Договор №  
78/04.10.2011 г.  
Акта отписан със Заповед №  
РД-08-677/25.10.2011 г.

Имота продаден с Договор №  
76/26.09.2011 г.  
Акта отписан със Заповед №  
РД-08-662/20.10.2011 г.

Имотът е продаден с Дог.  
№442/07.09.2015г.  
Актът е отписан със Заповед №  
РД-08-783/06.10.2015г.

Имотът е продаден с дог.  
№319/12.08.2014г.  
Акът е отписан със зап. № РД-  
820/13.10.2014г.

Имотът е продаден с дог.  
№317/12.08.2014г.  
Акът е отписан със зап. № РД-  
08-820/13.10.2014г.

Имотът е продаден с дог.  
№318/12.08.2014г.  
Акът е отписан със зап. № РД-  
08-820/13.10.2014г.

Имота продаден с Договор № 83/08.11.2011 г. Акта отписан със Заповед № РД-08-781/08.12.2011 г.

Имотът е продаден с дог. № 120/10.07.2012г. Акът е отписан със зап. № РД-08-162/15.02.2013г
Заповед № РД-08-628/05.10.2011 г. за промяна в раздел 3-ти: 1. Площта се променя от 437 кв.м на 430 кв.м., съгласно скица № 742/03.09.2011 г. 2. Данъчната оценка се променя от 62.00 лв. на 61.00 лв., съгласно Данъчно удостоверение № 0201002363/27.09.2011 г. Имотът е продаден с договор № 105/15.05.2012 год. Акът е отписан със Заповед № РД-08- 632/30.07.2012 год.

Заповед № РД-08-620/04.10.2011 г. за промяна в раздел 3-ти:

1. Площта се променя от 687 кв.м на 670 кв.м., съгласно скица № 743/03.09.2011 г.

2. Данъчната оценка се променя от 97.50 лв. на 95.10 лв., съгласно Данъчно удостоверение № 0201002362/27.09.2011 г.

Имотът е продаден с договор № 110/15.05.2012 год.

Актът е отписан със Заповед № РД-08- 630/30.07.2012 год.

Със Заповед № РД-08-618/04.10.2011 г. се променят в раздел 3-ти:

1. Площта се променя от 162 кв.м на 154 кв.м., съгласно скица № 744/03.09.2011 г.

2. Дан.оценка се променя от 23.00 лв. на 21.90 лв., съгласно Данъчно удостоверение № 0201002361/27.09.2011 г.

Имотът е продаден с договор №109/15.05.2012 год.

Актът е отписан със Заповед РД-08-631/30.07.2012 год.

Имота продаден с Договор № 81/28.10.2011 г.

Акта отписан със Заповед № РД-08-753/28.11.2011 г.

Имотът е продаден с дог. № 119/10.07.2012г.

Актът е отписан със зап. № РД-08-163/15.02.2013г


Акта отписан със заповед №РД-08-695/08.11.2011 г.









Имота продаден с Договор № 70/12.09.2011 г. Акта отписан със Заповед № РД-08-572/13.09.2011 г.





Имотът е продаден с дог.  
№256/25.10.2013г.  
Акът е отписан със зап. РД-08-  
503/13.06.2014г.







Имота продаден с Договор № 89/09.02.2012 г. Акта отписан със Заповед № РД-08-126/13.02.2012 г.


Имотът е продаден с договор 362/12.12.2014г. Акът е отписан със заповед № РД-08-27/16.01.2015г.

Имотът е продаден с договор  
362/12.12.2014г.  
Акът е отписан със заповед №  
РД-08-27/16.01.2015г.

Имотът е продаден с договор  
362/12.12.2014г.  
Акът е отписан със заповед №  
РД-08-27/16.01.2015г.

Имотът е продаден с договор  
362/12.12.2014г.  
Акът е отписан със заповед №  
РД-08-27/16.01.2015г.

Имотът е продаден с договор  
362/12.12.2014г.  
Акът е отписан със заповед №  
РД-08-27/16.01.2015г.

Имотът е продаден с договор  
362/12.12.2014г.  
Акът е отписан със заповед №  
РД-08-27/16.01.2015г.

Имотът е продаден с договор  
362/12.12.2014г.  
Акът е отписан със заповед №  
РД-08-27/16.01.2015г.

Имотът е продаден с договор  
362/12.12.2014г.  
Акът е отписан със заповед №  
РД-08-27/16.01.2015г.

Имотът е продаден с договор  
362/12.12.2014г.  
Акът е отписан със заповед №  
РД-08-27/16.01.2015г.

Имотът е продаден с договор  
362/12.12.2014г.  
Акът е отписан със заповед №  
РД-08-27/16.01.2015г.

Имотът е продаден с договор  
362/12.12.2014г.  
Акът е отписан със заповед №  
РД-08-27/16.01.2015г.

Имота продаден с Договор №  
71/13.09.2011 г.  
Акта отписан със Заповед №  
РД-08-573/14.09.2011 г.

.

.

.

Имота продаден с Договор №  
80/25.10.2011 г.  
Акта отписан със Заповед №  
РД- 08-572/28.11.2011 г.

Акта отписан със заповед № РД-  
08-695/08.11.2011 г.





Имота продаден с Договор №  
68/12.09.2011 г.  
Акта отписан със Заповед №  
РД-08-576/15.09.2011 г.

Имота продаден с Договор №  
69/12.09.2011 г.  
Акта отписан със Заповед №  
РД-08-577/15.09.2011 г.


1.Имотът е продаден с дог.№95/27.02.2012г. 2.Акът е отписан със зап. № РД-08-235/05.03.2013г.
1.Имотът е продаден с дог.№96/27.02.2012г. 2.Акът е отписан със зап. № РД-08-235/05.03.2013г.

<p>1.Имотът е продаден с дог.№92/27.02.2012г. 2.Акът е отписан със зап. № РД-08-235/05.03.2013г.</p>
<p>Акът е отписан със зап.№РД-08-256/03.04.2012 г.</p>
<p>Имота продаден с Договор № 91/24.02.2012 г. Акта отписан със Заповед № РД-08-159/29.02.2012 г.</p>
<p>Имотът е продаден с договор 362/12.12.2014г. Акът е отписан със заповед № РД-08-27/16.01.2015г.</p>
<p>Имотът е продаден с договор 362/12.12.2014г. Акът е отписан със заповед № РД-08-27/16.01.2015г.</p>
<p>Имотът е продаден с договор 362/12.12.2014г. Акът е отписан със заповед № РД-08-27/16.01.2015г.</p>

Имотът е продаден с договор  
362/12.12.2014г.  
Акът е отписан със заповед №  
РД-08-27/16.01.2015г.

Имотът е продаден с договор  
362/12.12.2014г.  
Акът е отписан със заповед №  
РД-08-27/16.01.2015г.

Имотът е продаден с договор  
362/12.12.2014г.  
Акът е отписан със заповед №  
РД-08-27/16.01.2015г.

Имотът е продаден с договор  
362/12.12.2014г.  
Акът е отписан със заповед №  
РД-08-27/16.01.2015г.

Имотът е продаден с договор  
362/12.12.2014г.  
Акът е отписан със заповед №  
РД-08-27/16.01.2015г.

Имотът е продаден с договор  
362/12.12.2014г.  
Акът е отписан със заповед №  
РД-08-27/16.01.2015г.

Имотът е продаден с договор  
362/12.12.2014г.  
Акът е отписан със заповед №  
РД-08-27/16.01.2015г.

Имотът е продаден с договор  
362/12.12.2014г.  
Акът е отписан със заповед №  
РД-08-27/16.01.2015г.

Имотът е продаден с договор  
362/12.12.2014г.  
Акът е отписан със заповед №  
РД-08-27/16.01.2015г.

Имотът е продаден с договор  
362/12.12.2014г.  
Акът е отписан със заповед №  
РД-08-27/16.01.2015г.

Имотът е продаден с договор  
362/12.12.2014г.  
Акът е отписан със заповед №  
РД-08-27/16.01.2015г.



Имотът е продаден с договор  
362/12.12.2014г.  
Акът е отписан със заповед №  
РД-08-27/16.01.2015г.

Имотът е продаден с договор  
362/12.12.2014г.  
Акът е отписан със заповед №  
РД-08-27/16.01.2015г.

Имотът е продаден с договор  
362/12.12.2014г.  
Акът е отписан със заповед №  
РД-08-27/16.01.2015г.

Имотът е продаден с договор  
362/12.12.2014г.  
Акът е отписан със заповед №  
РД-08-27/16.01.2015г.

Имотът е продаден с договор  
362/12.12.2014г.  
Акът е отписан със заповед №  
РД-08-27/16.01.2015г.



Имотът е продаден с договор  
362/12.12.2014г.  
Акът е отписан със заповед №  
РД-08-27/16.01.2015г.

Имотът е продаден с договор  
362/12.12.2014г.  
Акът е отписан със заповед №  
РД-08-27/16.01.2015г.


Актът е отписан със заповед № РД-08-301/18.04.2012 год.

Съгласно заповед №РД-08-617/18.08.2015г. границите на имот №060006 в землището на с.Пирне, местност "Дермен кайряк" да се четат както следва в раздел 5: №000078 - Полски път, №060005 - Овощна градина, №060008 - Овощна градина, №060007 - Овощна градина.

Имотът е продаден с дог. № 131/20.07.2012г. Акът е отписан със зап. № РД-08-161/15.02.2013г
1.Имотът е продаден с дог.№107/15.05.2012г. 2.Акът е отписан със зап. № РД-08-237/05.03.2013г.



Акът е отписан със Заповед №  
РД-08-283/09.04.2012 г.

Имотът е продаден с договор  
362/12.12.2014г.  
Акът е отписан със заповед №  
РД-08-27/16.01.2015г.

Продадени ид.ч. от имота преди издаване на акта:  
82.50 кв.м. с договор №565/02.03.2004 г. на Мюмюнали Мехмед Али;  
15.00 кв.м. с договор №696/11.11.2004 г. на Мюмюнали Мехмед Али;  
92.62 кв.м. с договор №688/14.06.2005 г. на Николай Раданов Младенов.

Със Заповед № РД-08-31/17.01.2012 г. се променят:  
1. Площта на имота се променя от 936 кв. м. на 994 кв.м. съгласно скица № 15/05.01.2012 г.  
2. Данъчната оценка на имота се променя от 120.70 лв. на 141.00 лв. съгласно данъчно удостоверение № 0201000052/09.01.2012 г.

Имота продаден с Договор № 88/03.02.2012 г.  
Акта отписан със Заповед № РД-08-117/09.02.2012 г.



Акът е отписан със заповед  
№РД-08-230/27.03.2012 г.

Имотът е продаден с договор  
№ 112/15.05.2012 год.  
Акът е отписан със Заповед №  
РД-08-635/30.07.2012 год.

Имотът е продаден с договор  
№ 111/15.05.2012 год.  
Акът е отписан със Заповед №  
РД-08-636/30.07.2012 год.

Имотът е продаден с договор  
№ 113/15.05.2012 год.  
Акът е отписан със Заповед №  
РД-08-634/30.07.2012 год.