

ОБЛАСТЕН УПРАВИТЕЛ НА ОБЛАСТ БУРГАС

МАРШРУТНО РАЗПИСАНИЕ-

на автобусна линия **гр.Бургас – гр. Айтос**
изпълнява се целогодишно

Разстояние-км		Час, минути			МАРШРУТ	Час, минути		
от-до	общо	прист	стои	тръгва		прист.	стои	тръгва
				06:00	Бургас-АГ ЗАПАД	07:50		
0,9	0,9	06:01	00:00:30	06:01	Билкова аптека	07:48	00:00:30	07:48
1,0	2,0	06:03	00:00:30	06:03	ж.к. „Лазур“ бл.74/бл.117	07:46	00:00:30	07:46
0,4	2,4	06:04	00:00:30	06:04	ж.к. „Лазур“ бл. 33	-	-	-
0,5	2,9	06:05	00:00:30	06:05	х-л Аква/х-л Космос	07:44	00:00:30	07:45
0,6	3,5	06:06	00:00:30	06:07	МБАЛ	07:43	00:00:30	07:43
1,0	4,5	06:08	00:00:30	06:09	ПГ по химични технологии/СЗ „Младост“	07:41	00:00:30	07:42
0,5	5,0	06:09	00:00:30	06:10	ж.к. „Изгрев“ бл.3/П ПУ	07:40	00:00:30	07:40
11,3	16,3	06:25	00:00:30	06:25	кв. Ветрен	07:24	00:00:30	07:25
4,0	20,3	06:31	00:00:30	06:31	р. Мирялобово	07:19	00:00:30	07:19
3,0	23,3	06:35	00:00:30	06:36	р. Съдиево	07:14	00:00:30	07:15
8,0	31,3	06:46	00:00:30	06:47	Айтос р-т „Орловец“	07:03	00:00:30	07:03
0,8	32,1	06:48	00:00:30	06:48	Айтос - Болницата	07:01	00:00:30	07:02
0,5	32,6	06:49	00:00:30	06:49	Айтос- пл. „8-ми март“	07:00	00:00:30	07:01
0,5	33,1	06:50			Айтос - АГ			07:00

Обща дължина – 33,1 км.

Общо време за пътуване - 50 мин.

Общо време за движение – 43,5 мин.

средна техническа скорост - 45.66 км/ч.

средна съобщителна скорост - 39.72 км/ч.

Разписанието се изпълнява с часове на тръгване от:

гр.Бургас: 6.00; 6.30, 7.00, 7.30, 8.00, 8.30, 9.00, 9.30, 10.00, 10.30, 11.00, 11.30, 12.00, 12.30, 13.00, 13.30, 14.00, 14.30, 15.00, 15.30, 16.00, 16.30, 17.00, 17.30, 18.00, 18.30, 19.00, 19.30, 20.00.

гр. Айтос: 6.00; 6.30, 7.00, 7.30, 8.00, 8.30, 9.00, 9.30, 10.00, 10.30, 11.00, 11.30, 12.00, 12.30, 13.00, 13.30, 14.00, 14.30, 15.00, 15.30, 16.00, 16.30, 17.00, 17.30, 18.00, 18.30, 19.00, 19.30, 20.00.

От квотата на Община Бургас се възлагат курсове с часове на тръгване от:

гр. Бургас: 6.30, 7.30, 8.30, 9.30, 10.30, 11.30, 12.30, 13.30, 14.30, 15.30, 16.30, 17.30, 18.30, 19.30.

гр. Айтос: 6.30, 7.30, 8.30, 9.30, 10.30, 11.30, 12.30, 13.30, 14.30, 15.30, 16.30, 17.30, 18.30, 19.30, 20.30.

От квотата на Община Айтос се възлагат курсове с часове на тръгване от:

гр. Бургас: 6.00, 7.00, 8.00, 9.00, 10.00, 11.00, 12.00, 13.00, 14.00, 15.00, 16.00, 17.00, 18.00, 19.00, 20.00.

гр. Айтос: 6.00, 7.00, 8.00, 9.00, 10.00, 11.00, 12.00, 13.00, 14.00, 15.00, 16.00, 17.00, 18.00, 19.00.

УТВЪРДИЛ:

Дата 14.07.2016г

ОБЛАСТЕН УПРАВИТЕЛ

/ВЪЛЧО ЧОЛАКОВ/

Настоящото разписание се възлага от **община Бургас/община Айтос**

на.....

/ фирма на превозвача /

с договор №...../.....г. със срок на действие до.....

заверка от общината:.....

МАРШРУТНО РАЗПИСАНИЕ
на автобусна линия **Айтос - Раكليново - Черноград**
Изпълнява се **целогодишно**

Разст. км	Час, мин.			Маршрут	Час, мин.		
	Пристига	Стои	Тръгва		Пристига	Стои	Тръгва
			7:15	Айтос – АГ	8:24		
3,7	7:18	00:00:30	7:18	сп. градина	8:21	00:00:30	8:21
2,9	7:21	00:00:30	7:21	с.Карагеоргиево	8:18	00:00:30	8:18
5,5	7:27	00:00:30	7:27	с.Тополица	8:12	00:00:30	8:12
10,0	7:35	00:01:00	7:36	с.Раكليново	8:03	00:01:00	8:04
12,0	7:46	00:01:00	7:47	г.Черноград	7:52	00:01:00	7:53
2	7:49	00:01:00		с.Черноград			7:50
			17:00	Айтос – АГ	18:09		
3,7	17:03	00:00:30	17:03	сп. градина	18:06	00:00:30	18:06
2,9	17:06	00:00:30	17:06	с.Карагеоргиево	18:03	00:00:30	18:03
5,5	17:12	00:00:30	17:12	с.Тополица	17:57	00:00:30	17:57
10,0	17:20	00:01:00	17:21	с.Раكليново	17:48	00:01:00	17:49
12,0	17:31	00:01:00	17:32	г.Черноград	17:37	00:01:00	17:38
2	17:34	00:01:00		с.Черноград			17:35

Обща дължина 72,2 км

Общо време за движение 1ч 01 мин.

Общо време за пътуване 1ч 09 мин.

Средна техническа скорост: 71,0 км/ч

Средна съобщителна скорост: 62,7 км/ч

Настоящото разписание се възлага от **община Айтос**

на *„Айтос - Автогрависпорт“ ЕООД - гр. Айтос*
с договор № *11.06.2013* г. със срок на действие до *10.06.2023* г.

11.06.2013

Община Айтос:
КМЕТ:



МАРШРУТНО РАЗПИСАНИЕ
на автобусна линия **Айтос – Черноград**
Изпълнява се **целогодишно**

Разст. км	Час, мин.			Маршрут	Час, мин.		
	Пристига	Стои	Тръгва		Пристига	Стои	Тръгва
			13:50	Айтос – АГ	14:49		
3,7	13:55	00:00:30	13:55	сп. градина	14:44	00:00:30	14:44
2,9	13:59	00:01:00	14:00	с. Карагеоргиево	14:39	00:01:00	14:40
5,5	14:08	00:01:00	14:09	с. Тополица	14:30	00:01:00	14:31
3,9	14:15	00:01:00	14:16	г. Черноград	14:23	00:01:00	14:24
2	14:19	00:01:00		с. Черноград			14:20

Обща дължина 36 км

Общо време за движение 51 мин.

Общо време за пътуване 59 мин.

Средна техническа скорост: 42,3 км/ч

Средна съобщителна скорост: 36,6 км/ч

Настоящото разписание се възлага от община Айтос

на *„Айтос – Автоотражспорт“ ЕООД*

с договор № *06/2013* г. със срок на действие до *30.06.2023* г.


Община Айтос
КМЕТ

МАРШРУТНО РАЗПИСАНИЕ
на автобусна линия Айтос – Чукарка
Изпълнява се целогодишно

Разст. км	Час, мин.			Маршрут	Час, мин.		
	Пристига	Стои	Тръгва		Пристига	Стои	Тръгва
			6:50	Айтос – АГ	7:48		
6,0	6:58	00:01:00	6:59	р.Поляново	7:39	00:01:00	7:40
1,6	7:02	00:01:00	7:03	с.Пирне	7:35	00:01:00	7:36
8,1	7:13	00:01:00	7:14	р.Чукарка	7:24	00:01:00	7:25
3,5	7:18			с.Чукарка			7:20
			12:00	Айтос – АГ	12:58		
6,0	12:08	00:01:00	12:09	р.Поляново	12:49	00:01:00	12:50
1,6	12:12	00:01:00	12:13	с.Пирне	12:45	00:01:00	12:46
8,1	12:23	00:01:00	12:24	р.Чукарка	12:34	00:01:00	12:35
3,5	12:28			с.Чукарка			12:30
			16:20	Айтос – АГ	17:18		
6,0	16:28	00:01:00	16:29	р.Поляново	17:09	00:01:00	17:10
1,6	16:32	00:01:00	16:33	с.Пирне	17:05	00:01:00	17:06
8,1	16:43	00:01:00	16:44	р.Чукарка	16:54	00:01:00	16:55
3,5	16:48			с.Чукарка			16:50

Обща дължина 38,4 км
Общо време за движение 50 мин.
Общо време за пътуване 58 мин.

Средна техническа скорост: 46,1 км/ч
Средна съобщителна скорост: 39,7 км/ч

Настоящото разписание се възлага от община Айтос

на..... *Айтос - Нестрански път* "ЕООД".....
с договор № *11.06.2023*.....г. със срок на действие до *30.06.2023*.....г.



МАРШРУТНО РАЗПИСАНИЕ
на автобусна линия гр. Айтос-с. Караново
Изпълнява се целогодишно

Разст. км	Час, мин.			Маршрут	Час, мин.		
	Пристига	Стои	Тръгва		Пристига	Стои	Тръгва
			7:45	Айтос - АГ	8:13		
2,1	7:49	1	7.50	р.Пирне	8:08	1	8:09
8,7	7:58			с.Караново			8:00
			12:50	Айтос - АГ	13:18		
2,1	12:54	1	12:55	р.Пирне	13:13	1	13:14
8,7	13:03			с.Караново			13:05

Обща дължина: 21,6 км.

Общо време за движение: 24 мин.

Общо време за пътуване: 28 мин.

Средна техническа скорост: 54,0 км/ч

Средна съобщителна скорост: 46,2 км/ч

Попълва се от общинска администрация

Настоящото разписание се възлага от община Айтос

на „Айтос - Автотранспорт“ ЕООД с договор № 05/11.06.2013 г.

(фирма на превозвача)

със срок на действие до 10.06.2023 г.

Община Айтос



Кмет

МАРШРУТНО РАЗПИСАНИЕ
на автобусна линия **Айтос – Черна могила**
Изпълнява се цялгодишно

Разст. км	Час, мин.			Маршрут	Час, мин.		
	Пристига	Стои	Тръгва		Пристига	Стои	Тръгва
			7:30	Айтос – АГ	8:55		
5,4	7:37	00:01:00	7:38	р.Дрянковец	8:47	00:01:00	8:48
1,1	7:40	00:01:00	7:41	р.Мъглен	8:44	00:01:00	8:45
5,0	7:48	00:01:00	7:49	с.Пещерско	8:36	00:01:00	8:37
10,5	8:03	00:01:00	8:04	с.Мъглен	8:21	00:01:00	8:22
4,3	8:10			с.Черна могила			8:15
			13:00	Айтос – АГ	14:25		
5,4	13:07	00:01:00	13:08	р.Дрянковец	14:17	00:01:00	14:18
1,1	13:10	00:01:00	13:11	р.Мъглен	14:14	00:01:00	14:15
5,0	13:18	00:01:00	13:19	с.Пещерско	14:06	00:01:00	14:07
10,5	13:33	00:01:00	13:34	с.Мъглен	13:51	00:01:00	13:52
4,3	13:40			с.Черна могила			13:45
			17:00	Айтос – АГ	18:25		
5,4	17:07	00:01:00	17:08	р.Дрянковец	18:17	00:01:00	18:18
1,1	17:10	00:01:00	17:11	р.Мъглен	18:14	00:01:00	18:15
5,0	17:18	00:01:00	17:19	с.Пещерско	18:06	00:01:00	18:07
10,5	17:33	00:01:00	17:34	с.Мъглен	17:51	00:01:00	17:52
4,3	17:40			с.Черна могила			17:45

Обща дължина 52,6 км
Общо време за движение 1ч 12 мин.
Общо време за пътуване 1ч 25 мин.

Средна техническа скорост: 43,8 км/ч
Средна съобщителна скорост: 37,1 км/ч

Настоящото разписание се възлага от община Айтос
на „Айтос – Автотранспорт“ ЕООД
с договор № 07/М.Об.2013 г. със срок на действие до 30.06.2023 г.



МАРШРУТНО РАЗПИСАНИЕ
на автобусна линия Айтос – Пирне - Караново
Изпълнява се цялогодишно

Разст. км	Час, мин.			Маршрут	Час, мин.		
	Пристига	Стои	Тръгва		Пристига	Стои	Тръгва
			17:30	Айтос – АГ	17:58		
6,0	17:34	00:01:00	17:35	р.Поляново			
1,6	17:37	00:01:00	7:38	с.Пирне			
6,9	17:43			с.Караново			17:45

Обща дължина 22,5 км
Общо време за движение 24 мин.
Общо време за пътуване 28 мин.

Средна техническа скорост: 56,2 км/ч
Средна съобщителна скорост: 48,2 км/ч

Настоящото разписание се възлага от община Айтос
на „Айтос - Автотранспорт“ ЕООД
с договор № 07/11.06.2013 г. със срок на действие до 10.06.2013 г.

Община Айтос:
КМЕТ



**ОБЛАСТЕН УПРАВИТЕЛ НА ОБЛАСТ
С АДМИНИСТРАТИВЕН ЦЕНТЪР - ГР. БУРГАС**

МАРШРУТНО РАЗПИСАНИЕ


на автобусна линия Айтос-Скалак
изпълнява се : Целогодишно

Разстояние/км/	Час, минути			МАРШРУТ	Час, минути		
	Пристига	стои	Тръгва		Пристига	стои	Тръгва
6,2	9.39	1	9.30	Гр.Айтос	11.42		
5,4	9.46	1	9.40	Р.Зетъво	11.32	1	11.33
2,4	9.51	1	9.47	Р.Ябълчево	11.25	1	11.26
2,4	9.57	1	9.52	С.Руен	11.20	1	11.21
1,5	10.00	1	9.58	Р.Ябълчево	11.14	1	11.15
5,1	10.07	1	10.01	МТС Руен	11.11	1	11.12
7,1	10.19	1	10.08	С.Вресово	11.04	1	11.05
4,2	10.27		10.20	С.Череша	10.52	1	10.53
				С.Скалак			10.45

Техническа скорост: 41.1 км/час

УТВЪРДИЛ:

ОБЛАСТЕН УПРАВИТЕЛ:



Дата: 20.11.2002 г.

Настоящото разписание се възлага от община Айтос

На Айтос - Автотранспорт 2000
/фирма на превозвача/

с договор № 07.11.06.2013 със срок на действие до 10.06.2013

заверка от общината:
/подпис печат/

ВЯРНО С ОРИГИНАЛА

Жеу

Публикувано в: Вестник Бургас 20.11.2002г.

МАРШРУТНО РАЗПИСАНИЕ
на автобусна линия **Айтос - Поляново**
Изпълнява се **целогодишно**

Разст. км	Час, мин.			Маршрут	Час, мин.		
	Пристига	Стои	Тръгва		Пристига	Стои	Тръгва
			6:40	Айтос – АГ	7:09		
3,7	6:45	00:01:00	6:46	сп. градина	7:03	00:01:00	7:04
2,9	6:50	00:01:00	6:51	с. Карагеоргиево	6:58	00:01:00	6:59
2,0	6:54			с. Поляново			6:55
			17:30	Айтос – АГ	17:59		
3,7	17:35	00:01:00	17:36	сп. градина	17:53	00:01:00	17:54
2,9	17:40	00:01:00	17:41	с. Карагеоргиево	17:48	00:01:00	17:49
2,0	17:44			с. Поляново			17:45

Обща дължина 17,2 км
Общо време за движение
Общо време за пътуване

24 мин.
29 мин.

Средна техническа скорост: 42,9 км/ч
Средна съобщителна скорост: 35,5 км/ч

Настоящото разписание се възлага от община Айтос
на „*Айтос - Автогравитом*“ ЕООД
с договор № *21.06.2023* г. със срок на действие до *30.06.2023* г.

Община Айтос:
КМЕТ



[Handwritten signature]

МАРШРУТНО РАЗПИСАНИЕ
на автобусна линия **Айтос – Дряново**
Изпълнява се **целогодишно**

Разст. км	Час, мин.			Маршрут	Час, мин.		
	Пристига	Стои	Тръгва		Пристига	Стои	Тръгва
			8:00	Айтос – АГ	8:40		
5,8	8:08	00:00:30	8:08	р.Дряново	8:31	00:01:00	8:32
6,9	8:19	00:01:00		с.Дряново			8:20
			16:00	Айтос – АГ	16:40		
5,8	16:08	00:00:30	16:08	р.Дряново	16:31	00:01:00	16:32
6,9	16:19	00:01:00		с.Дряново			16:20

Обща дължина 25,4 км
Общо време за движение 37 мин.
Общо време за пътуване 40 мин.

Средна техническа скорост: 41,2 км/ч
Средна съобщителна скорост: 38,1 км/ч

Настоящото разписание се възлага от **община Айтос**
на „*Айтос - Автотранспорт*“ ЕООД
с договор № *01.01.10.2013* със срок на действие до *30.09.2013* г.

Община Айтос
МЕТ



МАРШРУТНО РАЗПИСАНИЕ
на автобусна линия **Айтос – Лясково**
Изпълнява се **целогодишно**

Разст. км	Час, мин.			Маршрут	Час, мин.		
	Пристига	Стои	Тръгва		Пристига	Стои	Тръгва
			7:20	Айтос – АГ	7:39		
0,8	7:21	00:00:30	7:21	Горско стопанство	7:38	00:00:30	7:38
0,5	7:22	00:00:30	7:22	Винпром	7:37	00:00:30	7:37
2,2	7:25	00:00:30	7:26	р.Лясково	7:33	00:00:30	7:34
2,0	7:29	00:01:00		с.Лясково			7:30
			17:00	Айтос – АГ	17:19		
0,8	17:01	00:00:30	17:01	Горско стопанство	17:18	00:00:30	17:18
0,5	17:02	00:00:30	17:02	Винпром	17:17	00:00:30	17:17
2,2	17:05	00:00:30	17:06	р.Лясково	17:13	00:00:30	17:14
2,0	17:09	00:01:00		с.Лясково			17:10

Обща дължина 11 км
Общо време за движение 15 мин.
Общо време за пътуване 19 мин.

Средна техническа скорост: 43,9 км/ч
Средна съобщителна скорост: 34,7 км/ч

Настоящото разписание се възлага от община Айтос

на „Айтос – Автогара/Винпром“ 4002

с договор № 07/01.10/2013 г. със срок на действие до 30.09.2023 г.



МАРШРУТНО РАЗПИСАНИЕ
на автобусна линия **Айтос – Малка поляна**
Изпълнява се **целогодишно**

Разст. км	Час, мин.			Маршрут	Час, мин.		
	Пристига	Стои	Тръгва		Пристига	Стои	Тръгва
			6:50	Айтос – АГ	7:18		
2,0	6:53	00:01:00	6:54	сп. ССТ	7:14	00:01:00	7:15
6,0	7:03	00:02:00		с.Малка поляна			7:05
			17:30	Айтос – АГ	17:58		
2,0	17:33	00:01:00	17:34	сп. ССТ	17:54	00:01:00	17:55
6,0	17:43	00:02:00		с.Малка поляна			17:45

Обща дължина 16 км
Общо време за движение 24 мин.
Общо време за пътуване 28 мин.

Средна техническа скорост: 40,0 км/ч
Средна съобщителна скорост: 34,3 км/ч

Настоящото разписание се възлага от община Айтос
на „*Айтос - Автотранспорт*“ ЕООД
с договор № *вт 01.10.2013* г. със срок на действие до *30.09.2023* г.

Община Айтос:
КМЕТ

МАРШРУТНО РАЗПИСАНИЕ
на автобусна линия гр. Айтос-с. Зетъво
Изпълнява се целогодишно

Разст. км	Час, мин.			Маршрут	Час, мин.		
	Пристига	Стои	Тръгва		Пристига	Стои	Тръгва
0,8	7:21	00:01:00	7:22	Айтос - АГ	7:49		
				Сп.Държ. лесничейство	7:47	00:01:00	7:48
3,0	7:26	00:00:30	7:26	Сп.Моста А-с	7:43	00:00:30	7:43
1,0	7:27	00:00:30	7:27	Сп.Чешмата А-с	7:42	00:00:30	7:42
1,0	7:28	00:01:00	7:29	Сп.Родопа А-с	7:40	00:01:00	7:41
3,1	7:34			С.Зетъво			7:35
			17:00	Айтос - АГ	17:29		
0,8	17:01	00:01:00	17:02	Сп.Държ. лесничейство	17:27	00:01:00	17:28
3,0	17:06	00:00:30	17:06	Сп.Моста А-с	17:23	00:00:30	17:23
1,0	17:07	00:00:30	17:07	Сп.Чешмата А-с	17:22	00:00:30	17:22
1,0	17:08	00:01:00	17:09	Сп.Родопа А-с	17:20	00:01:00	17:21
3,1	17:14			С.Зетъво			17:15

Обща дължина: 17,8 км.
Общо време за движение: 22 мин.
Общо време за пътуване: 29 мин.

Средна техническа скорост: 48,5 км/ч
Средна съобщителна скорост: 36,8 км/ч

Попълва се от общинска администрация

Настоящото разписание се възлага от община Айтос

на „Айтос - Автотранспорт“ ЕООД

(фирма на превозвача)

С договор №..... от 01.10.2023.....г. със срок на действие до 30.09.2023.....г



[Handwritten signature]

МИНИСТЕРСТВО НА ТРАНСПОРТА И СЪОБЩЕНИЯТА
ИЗПЪЛНИТЕЛНА АГЕНЦИЯ "АВТОМОБИЛНА АДМИНИСТРАЦИЯ"



МАРШРУТНО РАЗПИСАНИЕ

на автобусна линия **ВАРНА - АЙТОС**

Изпълнява се целогодишно.

Разстояние (км.)	Час. минути			МАРШРУТ	Час. минути		
	Приспига	Стоп	Гръзва		Приспига	Стоп	Гръзва
			15.30	АГ Варна	8.48		
48.0	16.15	1	16.16	АГ Провадия	8.06	1	8.07
38.0	16.57	1	16.58	Добромир	7.22	1	7.23
7.0	17.05	1	17.06	Билка	7.14	1	7.15
5.0	17.12	1	17.13	р. Дропла	7.09	1	7.10
6.0	17.24	1	17.25	Дъскогна	7.00	1	7.01
5.0	17.30	1	17.31	р. Шиварово	6.54	1	6.55
4.0	17.34	1	17.35	р. Вресово	6.49	1	6.50
4.0	17.38	1	17.39	р. Ябълчево	6.45	1	6.46
12.0	17.54			АГ Айтос			6.30

Обща дължина 129.0 км. Средна техническа скорост 59.5 км/ч
 Общо време за движение 2.10 ч.мин. Средна съобщителна скорост 56.1 км/ч
 Общо време за пътуване 2.18 ч.мин.

18.01.2005

За Министерство на транспорта и съобщенията:



[Handwritten signature]

(Полезва се от общинската администрация)

Настоящото разписание се възлага от община Айтос
 на Айтос - Автотранспорт ЕООД
 (фирма на превозвача)
 с договор № 01.10.2013 г. със срок на действие до 30.09.2013 г.

Заверка от общината:.....
 (подпис и печат)

МИНИСТЕРСТВО НА ТРАНСПОРТА И СЪОБЩЕНИЯТА
 ИЗПЪЛНИТЕЛНА АГЕНЦИЯ "АВТОМОБИЛНА АДМИНИСТРАЦИЯ"

01.02.2005
 ВЕРНО
 ОБЛАСТЕН УПРАВИТЕЛ
 БУРГАС
 Е. К. Европанс А.И.

МАРШРУТНО РАЗПИСАНИЕ № 2101

на автобусна линия ШУМЕН - АЙТОС

Изпълнява се целогодишно.

Разстояние (км.)	Час, минути			МАРШРУТ	Час, минути		
	Пристига	Стои	Тръгва		Пристига	Стои	Тръгва
			14.00	Шумен	8.55		
8.0	14.07	1	14.08	Дибич	8.49	1	8.50
5.0	14.11	1	14.12	Радко - Димитриево	8.44	1	8.45
4.0	14.15	1	14.16	р. Ивански	8.40	1	8.41
11.0	14.28	1	14.29	Смядово	8.29	1	8.30
11.0	14.38	1	14.39	Веселиново	8.15	1	8.16
6.0	14.46	1	14.47	р. Риш	8.05	1	8.06
16.0	15.03	1	15.04	Камчия	7.47	1	7.48
5.0	15.12	1	15.13	Съединение	7.40	1	7.41
5.0	15.20	2	15.22	Люляково	7.30	2	7.32
4.0	15.26	1	15.27	р. Люляково	7.25	1	7.26
4.0	15.31	1	15.32	р. Череша	7.20	1	7.21
6.0	15.36	1	15.37	Вресово	7.15	1	7.16
1.0	15.38	1	15.39	р. Вресово	7.11	1	7.12
5.0	15.47	1	15.48	р. Ябълчево	7.05	1	7.06
3.0	15.52	2	15.54	Руен	7.01	2	7.03
3.0	15.58	1	15.59	р. Ябълчево	6.56	1	6.57
5.0	16.07	1	16.08	р. Зетъво	6.51	1	6.52
7.0	16.18			Айтос			6.40

Обща дължина 109.0 км.
 Средна техническа скорост 56.4 км/ч
 Общо време за движение 1.56 ч. мин.
 Средна скоростна скорост 48.4 км/ч
 Общо време за пътуване 2.15 ч. мин.

18.01.2005

За Министерство на транспорта и съобщенията:

(Попълва се от общинската администрация)

Настоящото разписание се възлага от община Айтос
 на „Айтос - Автотранспорт“ ЕООД
 (фирма на превозвача)

с договор № от 01.10.2013 г. със срок на действие до 30.09.2023 г.

Заверка от общината:.....
 (подпис и печат)

2006г. Силвия
до конкурс?

Образец 2

ОБЛАСТЕН УПРАВИТЕЛ НА ОБЛАСТ С АДМИНИСТРАТИВЕН ЦЕНТЪР - ГР. БУРГАС

МАРШРУТНО РАЗПИСАНИЕ

на автобусна линия Айтос-Слънчев бряг
изпълнява се : Целогодишно

Разстояние/км/	Час, минути			МАРШРУТ	Час, минути		
	Пристига	стой	Тръгва		Пристига	стой	Тръгва
			8.00	Гр.Айтос	16.30		
11,6	8.15	1	8.16	Р.Ябълчево	16.14	1	16.15
2,4	8.20	2	8.22	С.Руен	16.08	2	16.10
4,4	8.28	1	8.29	С.Преображенци	16.01	1	16.02
6,4	8.37	1	8.38	Р.Ръжица	15.52	1	15.53
4,4	8.43	1	8.44	С.Просеник	15.46	1	15.47
5,8	8.53	1	8.54	С.Порица	15.36	1	15.37
2,8	8.58	1	8.59	С.Гълъбец	15.51	1	15.32
3,2	9.04	1	9.05	С.Порой	15.25	1	15.26
11,5	9.20	1	9.21	Р.Гънково	15.09	1	15.10
5,8	9.30			Слънчев бряг			15.00

Техническа скорост: 43.7 км/час

УТВЪРДИЛ:

ОБЛАСТЕН УПРАВИТЕЛ:



Дата: 20.11.2002 г.

Настоящото разписание се възлага от община Айтос

На "Айтос - Автотранспорт" ЕООД
/фирма на превозвача/

с договор № 07.01/10.2013 със срок на действие до 30.09.2023

заверка от общината:

/подпис печат/

ВЯРНО С ОРИГИНАЛА

Проверен: г-н И. Кавлово I/A

30.11.2013

**ОБЛАСТ ПРАВИТЕЛ НА ОБЛАСТ С
АДМИНИСТРАТИВЕН ЦЕНТЪР ГР.БУРГАС**

МАРШРУТНО РАЗПИСАНИЕ
на автобусна линия: Айтос- Слънчев бряг
изпълнява се от 01 март до 30 октомври ,

Разстояние/км/		Час, минути			МАРШРУТ	Час, минути		
от-до	общо	Прист.	Стои	Тръгва		Прист.	Стои	Тръгва
				06:40	Айтос - АГ	17:35		
6,0	6,0	06:46	00:01	06:47	р.Съдиево	00:00	00:01	00:01
7,0	13,0	06:53	00:01	06:54	Миролюбово	17:21	00:02	17:23
8,0	21,0	07:03	00:01	07:04	Изворище	17:10	00:01	17:11
4,0	25,0	07:09	00:01	07:10	Брястовец	17:05	00:01	17:06
4,0	29,0	07:15	00:01	07:16	р.Дъбник	17:00	00:01	17:01
5,0	34,0	07:20	00:01	07:21	Каблешково	16:55	00:01	16:56
8,0	42,0	07:30	00:01	07:31	Ахелой	16:45	00:01	16:46
5,0	47,0	07:45			Слънчев бряг - АГ			16:30

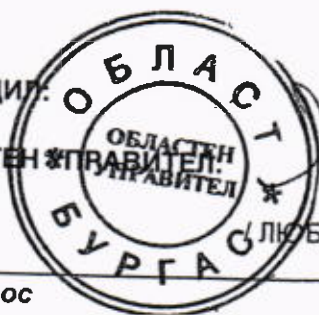
обща дължина - 53 км
общо време за движение - 57 мин.
общо време за пътуване - 65 мин.

средна техническа скорост - 58.8 км/ч
средна съобщителна скорост - 53 км/ч

дата: 20.03.2023г.

УТВЪРДИЛ:

ОБЛАСТЕН ПРАВИТЕЛ



ЛЮБОМИР ПАНТЕЛЕЕВ/

Настоящото разписание се възлага от **община Айтос**

на „Айтос-Автотрансспорт“ ЕООД
/фирма на превозвача/

с договор № 07.01.19.2023 г. със срок на действие до 30.09.2023г.

заверка от общината: [Signature]



**ОБЛАСТЕН УПРАВИТЕЛ НА ОБЛАСТ
С АДМИНИСТРАТИВЕН ЦЕНТЪР - ГР. БУРГАС**

МАРШРУТНО РАЗПИСАНИЕ

на автобусна линия Айтос-Люляково
изпълнява се : Целогодишно

Разстояние/км	Час, минути			МАРШРУТ	Час, минути		
	Пристига	стой	Тръгва		Пристига	стой	Тръгва
			10.30	Гр. Айтос	12.54		
6,2	10.39	1	10.40	Р. Зетъво	12.43	1	12.44
5,4	10.46	1	10.47	Р. Ябълчево	12.36	1	12.37
2,4	10.51	2	10.53	С. Руен	12.29	2	12.31
2,4	10.57	1	10.58	Р. Ябълчево	12.25	1	12.26
1,5	11.01	1	11.02	МТС Руен	12.21	1	12.22
4,2	11.07	1	11.08	Р. Вресово	12.15	1	12.16
0,9	11.09	1	11.10	С. Вресово	12.13	1	12.14
7,1	11.20	1	11.21	С. Череша	12.04	1	12.05
5,0	11.29	1	11.30	Г. Люляково	11.55	1	11.56
3,6	11.34			С. Люляково			11.50

Техническа скорост: 42.9 км/час

УТВЪРДИЕ
ОБЛАСТЕН УПРАВИТЕЛ



[Handwritten signature]

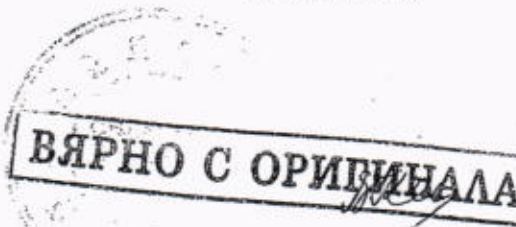
Дата: 20.11.2002 г.

Настоящото разписание се възлага от община Айтос

На *Айтос - Автотранспорт ЕООД*
/фирма на превозвача/

с договор № *01/10.2013* г. със срок на действие до *30.09.2023г*

заверка от общината:
/подпис печат/



наметен от община Айтос